

**Schweizer Alpen-Club SAC**  
Club Alpin Suisse  
Club Alpino Svizzero  
Club Alpin Svizzer



**FEBRUAR CN 2/12**

**SEKTION BASELSTADT**

# CLUBNACHRICHTEN



**EINLADUNG SOMMERVERSAMMLUNG 2012**

Terminplan Clubnachrichten CN:

Ausgabe	Periode	Einsendeschluss an Tourenob- mann	Redaktions- schluss	Versand an Mitglieder	Versamm- lungen/ Anlässe
2/12 Juni	21.05. – 05.08.	14. März	21. März	30. April	SV 05. Juni
3/12 Aug.	06.08. – 21.10.	06. Juni	13. Juni	16. Juli	TL-Sitzung, TourenKom.
4/12 Okt.	22.10. – 31.12.	22. Aug.	29. Aug.	01. Okt.	HV 23. Okt.
5/12 Dez.	01.01.13 – 24.02.13	24. Okt.	31. Okt.	03. Dez.	
<b>2013</b> 1/13 Feb.	<b>25.02. –</b>	Fr. 04. Jan.	Mi. 09. Jan.	04. Feb.	JV 02. März

Ausschreibungen **Sektion:** Bernhard Strub N 079 285 11 31 [wintertouren@sac-baselland.ch](mailto:wintertouren@sac-baselland.ch)

Ausschreibungen **Senioren:** Martin Saner P 061 961 90 43 [seniorenobmann@sac-baselland.ch](mailto:seniorenobmann@sac-baselland.ch)

Ausschreibungen **JO:** Jan Ermuth [jan@ermuth.com](mailto:jan@ermuth.com)

Ausschreibungen **KiBe:** Matthias Ermuth [matthias@ermuth.com](mailto:matthias@ermuth.com)

**Tourenberichte/Fotos:**

Für Clubnachrichten: Rolf Siegel [clubnachrichten@sac-baselland.ch](mailto:clubnachrichten@sac-baselland.ch)

Für SAC Homepage: Barbara Bühler [webmaster@sac-baselland.ch](mailto:webmaster@sac-baselland.ch)



## IG Klettern Basler Jura

Klettern natürlich - natürlich Klettern

[www.igklettern-basel.ch](http://www.igklettern-basel.ch)

**Impressum:**

<b>Herausgeber:</b>	SAC Baselland, 4410 Liestal <a href="http://www.sac-baselland.ch">www.sac-baselland.ch</a>	
<b>Präsident:</b>	Bernhard Meier, Obergestadeckweg 20, 4410 Liestal <a href="mailto:praesident@sac-baselland.ch">praesident@sac-baselland.ch</a>	P 061 921 25 46
<b>Tourenobmann:</b>	Urs Leuenberger, Hübelmattweg 4, 4323 Wallbach <a href="mailto:tourenobmann@sac-baselland.ch">tourenobmann@sac-baselland.ch</a>	P 061 821 40 53 N 079 418 48 79
<b>Mitgliederkontrolle:</b>	Roth Margrit, Im Kohl 217, 4493 Wenslingen <a href="mailto:mv@sac-baselland.ch">mv@sac-baselland.ch</a>	P 061 991 00 74
<b>Redaktion:</b>	Rolf Siegel, Schulgasse 27, 4105 Biel-Benken <a href="mailto:clubnachrichten@sac-baselland.ch">clubnachrichten@sac-baselland.ch</a>	P 061 401 66 40
<b>Inserate:</b>	Daniel Völlmin, Unt. Hofmattweg 15, 4466 Ormalingen <a href="mailto:inserate@sac-baselland.ch">inserate@sac-baselland.ch</a>	P 061 985 96 16
<b>Druck/Versand:</b>	Lüdin AG Druckerei, Schützenstr. 2-6, 4410 Liestal	G 061 927 27 00
<b>Abonnement:</b>	Erscheint 5x jährlich, geht an die Mitglieder des SAC BL und ist im Jahresbeitrag inbegriffen.	

# Editorial

## **Was lange währt....**

Liebe Clubkameradinnen und Clubkameraden,

Ende 2011 erhielten wir Post vom Sportamt Baselland, respektive vom Eidgenössischen Departement für Verteidigung, Bevölkerungsschutz und Sport (VBS). Beim genaueren Hinsehen stellte sich heraus, dass es sich um eine Vernehmlassung zum Thema Verordnung über das Bergführerwesen und Anbieten von weiteren Risikoaktivitäten handelte. Beim Thema Bergführerwesen handelt es sich um eine Anpassung im Rahmen der Bilateralen Verträge mit der EU, aber auch um die Abgrenzung der Tätigkeiten des Bergführers, Schneesportlehrer, Wanderleiters, und Kletterlehrers. In der Vernehmlassung wird auch das Regelwerk für das Anbieten weitere Risikoaktivitäten, wie Canyoning, River Rafting, Bungee-Jumping, um nur ein paar zu nennen, vorgestellt.

Von der Einreichung der parlamentarischen Initiative von Nationalrat J.-M. Cina bis zur Vernehmlassung dauerte es über 10 Jahre. In dieser Zeit hat sich das Berufsbild des Bergführers stark den heutigen Erfordernissen angepasst, der Bergführerverband hat vorausblickend reagiert und schon seit Jahren Ausbildungsmodule in Randsportarten und im typischen Alpinismus begonnen anzubieten. Das widerspiegelt sich im hohen Niveau der Bergsteigerschulen, das erlaubt die Vernehmlassung ohne grosse Korrekturen zu unterstützen.

Was ändert sich für uns als Alpinisten in der SAC Sektion? - Gar nichts. Jedoch beim Beiziehen eines Bergführers auf eine Sektionstour in der Schweiz oder in die Länder im Alpenbogen werden wir aber von der besseren Bergführerausbildung profitieren – das ist echt ein Gewinn.

Mit den besten berg-sportlichen Grüssen  
Bernhard Meier, Präsident

---

### **Inhalt:**

<b>Vorstand</b>	<b>4</b>
<b>Ehrungen</b>	<b>10</b>
<b>Tourenberichte</b>	<b>11</b>
<b>Touren und Anlässe</b>	<b>17</b>
<b>Seniorenecke</b>	<b>29</b>
<b>Juniorenecke JO</b>	<b>38</b>
<b>KiBe Kinderbergsteigen</b>	<b>43</b>
<b>Mutationen</b>	<b>47</b>
<b>Neueintritte</b>	<b>49</b>
<b>Donnerstagsklettern</b>	<b>51</b>

Titelbild. Bild: Auf dem Klettersteig des Daubenhorns – Blick auf Gemmi und Daubensee, Gerhard Roth, 07.09.2011



# Einladung zur Sommerversammlung

<b>Datum:</b>	<b>Dienstag, 5. Juni 2012</b>
<b>Ort:</b>	<b>Schlossgut Wildenstein, Bubendorf</b>
<b>Zeit:</b>	<b>Versammlungsbeginn 20.00 Uhr, Restauration ab 18.30 Uhr</b>

## **Getränke und Verpflegung:**

Getränke und Verpflegung werden durch die „Schlossbewohner“ vorbereitet und verkauft.

## **Bei schlechter Witterung:**

Die Sommerversammlung findet bei schlechter Witterung im Ökonomiegebäude des Schlossgutes statt.

<b>Traktanden:</b>	<b>1. Protokoll der Jahresversammlung vom 11. Februar 2012</b>
	<b>2. Mutationen</b>
	<b>3. Stellungnahme zu den Traktanden der AV vom 09. Juni 2012</b>
	<b>4. Orientierung über Sommertouren und Kurse</b>
	<b>5. Verschiedenes / Info aus dem Vorstand</b>

Der Vorstand freut sich auf eine grosse Beteiligung an der Sommerversammlung. Erfahrungsgemäß lassen die Traktanden viel Zeit für ein gemütliches Zusammensein vor und nach der Sitzung offen.

Für den Vorstand

Bernhard Meier, Präsident

---

## **Wie finde ich Schlossgut Wildenstein?**

Das Schlossgut Wildenstein kann in einem ca. 1/2-stündigen Fussmarsch von Bubendorf aus erreicht werden. Bus Liestal-Bubendorf, Bushaltestelle Steingasse.

## **Zufahrt mit dem Privatauto von Bubendorf aus:**

Beim Dorfausgang Richtung Ziefen nach links in die Buchstrasse abbiegen (Hinweisschild „Wildenstein“ beachten). Parkplätze beim Schlosshofgut Wildenstein.

# Protokoll

der 91. Jahresversammlung vom 11. Februar 2012, 16:00h,  
im Saal der Stiftung Obesunne, Arlesheim

Der Präsident Bernhard Meier begrüsst alle anwesenden 128 Clubkameradinnen und Club-kameraden, sowie unsere Jubilarinnen und Jubilare.

Speziell begrüsst werden folgende Gäste: Gusti Artho, Mäni Schwitter, Peter Siegrist (**Ehrenmitglieder**), Vertreter von regionalen **Sektionen**: Gilbert Mürger und Toni Schlumpf (Präsident und Finazen Angenstein), Peter Leupin und Regula Rapp (Präsident und Vizepräsidentin Basel), Erwin Lack und Erich Müller (Tourenchef und Kassier Hohe Winde), Peter und Sylvia Waldy (Präsident CAF, Mulhouse)

sowie weitere **Gäste**: Helen Galliker Bächler und Heiri Bächler (Hüttenwartpaar Tierbergli), Heinz Diefenbach (IG Baselbieter Sportverbände), Reto Hänggi (Regionalzentrum Sportklettern NWS), Patrick Müller (IG Klettern Basler Jura).

## Entschuldigt haben sich:

Aus dem Vorstand: Barbara Bühler und Markus Schwab, sowie Andres Isenegger, Rolf Bader, Walter Meier, Trudi Imdorf (Ehrenmitglieder), Thomas Beugger (Sportamt BL), Frank-Urs Müller (Zentralverband SAC Schweiz), diverse Jubilare und Clubkameraden, welche im Protokoll nicht einzeln aufgeführt werden.

Nach einigen organisatorischen Mitteilungen geht B. Meier zu den **Traktanden** über:

1. Protokoll der Herbstversammlung vom 25. Oktober 2011
2. Mutationen, Neuaufnahmen, Ehrung der Jubilarinnen und Jubilare
3. Genehmigung der Jahresberichte
4. Genehmigung der Jahresrechnung 2011, Revisorenbericht
5. Genehmigung der Voranschläge 2012
- 6. Entlastung des Vorstandes**
7. Ersatzwahlen des J&S Coaches und der Ressortleitung Clubnachrichten
8. Orientierung Umbauprojekt Tierbergli, Kurzbericht Regionalzentrum Sportklettern NWS und Kurzbericht IG Klettern
9. Verschiedenes

Alle **Traktanden** werden wie aufgeführt genehmigt. Die **Stimmzähler** sind B. Rickenbacher, Ernst Weber und Ruedi Zweifel. Das **Einfache Mehr** beträgt 65 Stimmen.

## 1. Protokoll der Herbstversammlung vom 25. Oktober 2011

Das Protokoll wurde in den CN 1/12 publiziert und wird nicht mehr verlesen. Das Protokoll wird genehmigt.

## 2. Mutationen, Neuaufnahmen, Ehrung der Jubilarinnen und Jubilare

### Todesfälle 2011

Leider haben wir auch letztes Jahr wieder von einigen Todesfällen Kenntnis nehmen müssen und uns von 6 Kameradinnen und Kameraden für immer verabschiedet. Sie wurden

## VORSTAND

namentlich im Jahresbericht des Präsidenten in den CN 1/12 erwähnt, zudem verstarb Hans von Weissenfluh (Hüttenwart von 1953 – 84) am 19.12.11. Den verstorbenen Kameradinnen und Kameraden wird mit einer Schweigeminute gedenkt.

### **Mutationen und Neuaufnahmen**

B. Meier begrüsst die anwesenden Neumitglieder und lädt sie ein sich rege am Vereinsleben zu beteiligen. Danach gibt M. Roth einen kurzen statistischen Überblick zu Altersgruppen, Geschlechtsverteilung, Kategorien und Mitgliedsjahren. Ein steter Zuwachs (140 Personen) zeigt sich dann auch in den Zahlen per Ende 2011 mit 2'315 Mitgliedern.

### **Ehrung der Jubilarinnen und Jubilare**

Die 76 Jubilarinnen und Jubilare sind alle in den CN 1/12 aufgelistet und verteilen sich auf folgenden Jubiläen:

27 Mitglieder feiern 25 Jahre, 20 Mitglieder 40 Jahre, 8 Mitglieder 50 Jahre, 1 Mitglied 60 Jahre, 2 Mitglieder 65 Jahre und 1 Mitglied feiert sagenhafte 75 Jahre.

Alle anwesenden Jubilare wurden auf die Bühne gebeten und unter musikalischer Umrahmung des Trio „Chleebblatt“ fotografiert.

Eine persönliche Stellungnahme zum Alpinismus und den politischen Auswirkungen nimmt Hugo Gutzwiller (60-Jahre Jubilar), wohnhaft in Brig in einer Wortmeldung wahr.

### **Ehrung von SAC-Athleten des RZ Sportklettern NWS**

Im 2011 hat Reto Hänggi die aufwendige Ausbildung zum Trainer Leistungssport Swiss Olympic erfolgreich bestanden und war als Nationaltrainer der Speedmannschaft tätig. Am 5.11.11 wurde er dann in der Swiss Climbing Night zum Trainer des Jahres gekürt. N. Isenegger gratuliert ihm im Namen des SAC BL dazu herzlich und übergibt ein kleines Präsent.

Benjamin Schelker fiel durch besondere Leistungen im 2011 auf: Teilnahme am Swiss Climbing Cup und gute Platzierungen im nationalen Feld in den Disziplinen Bouldern, Speed- und Leadklettern in der Kategorie U18. In Zukunft wird er in der Elite starten können. Dazu gratuliert ihm N. Isenegger im Namen des SAC BL und überreicht ebenfalls ein kleines Präsent.

## **3. Genehmigung der Jahresberichte**

Alle Jahresberichte wurden in den CN 1/12 publiziert und werden einstimmig genehmigt. B. Meier bedankt sich bei den VorstandskollegInnen für die Leistungen und Engagement während des Vereinsjahrs. Würdigung durch die Teilnehmenden mit Applaus.

## **4. Genehmigung der Jahresrechnung 2011, Revisorenbericht**

Die detaillierte Jahresrechnung, das Budget und der Revisorenbericht liegen an der Versammlung auf. Andreas Aebi erläutert die Erfolgsrechnung und stellt das Budget 2012 vor:

Die Bilanz zeigt ein positives Ergebnis, so dass das **Clubvermögen** um Fr. 64'983.80 wuchs und neu Fr. 670'307.07 beträgt. Die Erfolgsrechnung in den 4 Bereichen:

Sektion:	Mehraufwand	Fr. 1'714.87
Jugend:	Mehrertrag	Fr. 4'562.35
Tierberglhütte:	Mehrertrag	Fr. 21'707.25
Waldweidhütte:	Mehrertrag	Fr. 39'429.07

Der Nachweis der Kapitalveränderung wurde erläutert.

Der Revisorenbericht wurde in schriftlicher Form zuhanden des Präsidenten eingereicht. Edi Junod bestätigt im Namen aller Revisoren (Franz Werthmüller, Christina Kim) die korrekte und saubere Führung der Bücher und schlägt der Versammlung die Genehmigung der Jahresrechnung vor. Er dankt den Clubkameraden für das gute Ergebnis und A. Aebi für die Kassenführung.

Die **Jahresrechnung 2011** und der **Revisorenbericht** werden einstimmig und mit viel Applaus angenommen.

## 5. Genehmigung der Voranschläge 2012

A. Aebi erläutert folgende Budgetaufstellung im Detail:

Sektion:	Mehraufwand	Fr. 17'640.-
Jugend:	Mehrertrag	Fr. 0.-
Tierberglhütte:	Mehrertrag	Fr. 5'210.-
Waldweidhütte:	Mehrertrag	Fr. 24'700.-

Die **Voranschläge 2012** werden mit 127 zu 1 Stimmen angenommen.

## 6. Entlastung des Vorstandes

Die Versammlung erteilt einstimmig dem Vorstand die Entlastung. B. Meier dankt für das entgegengebrachte Vertrauen.

## 7. Ersatzwahlen von Vorstandsmitgliedern und Kommission

Tom Meier (J&S Coach) führte das Amt seit der Einführung vor 10 Jahren und musste vor 2 Jahren aus gesundheitlichen Gründen kürzer treten und übergab sein Amt ad Interims an Susanne Bauer. An dieser Stelle möchte nun N. Isenegger den beiden einen Dank aussprechen und ein kleines Präsent überreichen. Bereits letzten Sommer konnte die Nachfolge geklärt werden und die Amtsübergabe stattfinden, insofern wird nun Mathias Schindler formell einstimmig ins Amt gewählt und bestätigt.

Christina Götz-Haake verlässt den Vorstand nach 8 Jahren. B. Meier würdigt und bedankt sich bei ihr mit einem Blumenstraus und Gutschein für die geleistete Arbeit als Redaktorin der Clubnachrichten, welche sie mit grossem Engagement ausgeführt hatte.

Für die Nachfolge dieses Amt stellt sich Rolf Siegel zur Verfügung. R. Siegel (Maschinenbaustudium, seit 2009 im SAC) war fast sein ganzes Berufsleben lang im Informatikbereich tätig. Er wird einstimmig mit viel Applaus gewählt.

## VORSTAND

Da die Erstellung der CN eine immer grössere zeitliche Ressource bindet, konnte ihm ein kleines Redaktionsteam zur Seite gestellt werden: Beat Glatz (IT- Fachmann, seit 2010 im SAC) wird sich um den Datenexport von der Homepage-Tourenauschreibung und Daniel Völlmin (Aviastudium, seit 2012 im SAC) um die Inserate kümmern. Auch diese beiden werden mit Applaus bestätigt.

### **8. Orientierung Umbauprojekt Tierbergli / Kurzberichte RZ Sportklettern NWS / IG Klettern Basler Jura /**

- M. Zehnter informiert über den Stand im Vorprojekt: Das Aufgabenheft ist gefüllt mit Klärungen zur Machbarkeitsstudie betreffend Transportseilbahn, Energie- und Abwassertechnik; Gespräche mit der KWO, mit dem VBS und die Suche nach Kostenbeteiligungen. Folgender Terminplan ist vorgesehen: Kostendach bis April, Entscheid über Bedarfsanalyse durch die Hüttenkommission im ZV bis 31.7.12, danach Projektstudie / Wettbewerb der Architekten, Verabschiedung des Vorprojekts an der JV 2013, Über- / Ausarbeitungsphase mit def. Verabschiedung an der HV 2013, danach Eingabe Bauprojekt an ZV, Entscheid an der Präsidentenkommission 31.10.14, möglicher Baustart Juni – September 2015.

- **Reto Hänggi informiert über Neuerungen in den Regionalzentren**, welche nun als Zweckverband sei 2012 im ZV positioniert ist. 1. Regio-Cup NWS fand 2011 statt. 40 AthletInnen trainieren in Gruppen (Training in- / outdoor, J&S Kids (20 Kinder zwischen 6 -10 Jahre) und wenige im Leistungskader) bis zu 4mal pro Woche mit 7 TrainerInnen. 18 Athleten sind SAC-Mitglieder, 1 Person ist als JO-Leiter tätig. Nächster Regio-Cup findet am 10.3.12 im B2 statt. R. Hänggi bedankt sich bei der Sektion für die Unterstützung.

#### **- Patrick Müller informiert über die Aktivitäten der IG Klettern Basler Jura:**

Diverse Teilnahmen an z.B. der Messe Natur oder am Roundtable mit Gemeinden/Kanton/weiteren Interessengemeinschaften (z.B. IG Klettern Solothurner Jura) betreffend Waldruhezonen und Haftungsfragen bei Patronatsübernahme eines Klettergebietes. Erarbeiten von einem überregionalen Leitfadens für Touren- und Kursleiter (z.B. Thema, Empfehlungen zur Kletterausbildung). Für alle Interessierten gibt es auf der Homepage [www.igklettern-basel.ch](http://www.igklettern-basel.ch) und an der Jahresversammlung am 19.3.12 ausführliche Informationen.

### **9. Verschiedenes**

B. Meier gibt Informationen betreffend auf uns zukommenden Veränderungen und Handlungsfelder:

- **Finanzstrategie:** Im Fokus steht die Mittelbeschaffungen für Umbauprojekt in der Tierberglihütte (Sponsoren) aber auch im Tourenwesen (z.B. Subventionen durch Swisslos).

- **ESA:** neue Erwachsenen Sportausbildung hat Auswirkung auf die TourenleiterInnen. Inwiefern sie betroffen sein werden (Auflagen vom Bund), ist noch unklar und wird in der Tourenkommission thematisiert.

- **150-Jahr-Jubiläum SAC 2013:** Beiträge für regionale Veranstaltungen werden vom ZV erwartet, Der Lead liegt bei der Sektion Hohe Winde. Eine Idee liegt bereits vor: Direttissima Waldweidhütte – Tierberglihütte, weitere Vorschläge können gemeldet werden.



- **Wortmeldung betreffend Homepage:** R. Meier fragt nach, warum das Dropnet mit den Tourenausschreibungen noch nicht funktioniert, eine so lange Einführungszeit steht in keinem Verhältnis zu den entstandenen Kosten, welche vor 2 Jahren bewilligt wurden. B. Meier informiert, dass der zeitliche Bedarf für Umsetzungsarbeit unterschätzt wurden und momentan die TourenleiterInnen noch erfasst und geschult würden und dann im Sommer die Homepage mit den erweiterten Funktionen zur Verfügung stehen wird.

- **Wortmeldung Jubilar:** Hans Plattner dankt im Namen der Jubilare

- **Termine SV, HV, JV:** 5. Juni, 23. Oktober, 2. März 2013

B. Meier bedankt sich im Namen von M. Schwab bei den Hüttenteams der Waldweid für ihr Engagement, dem Trio Chleeblatt für die musikalische Umrahmung, beim der Team der Stiftung Obesunne für die Bewirtung, allen Spendern für die JO und den Anwesenden für das gute Gelingen der Versammlung und wünscht allen einen gemütlichen Abend, eine gute Heimreise und viele schöne, unfallfreie Touren. Alle Anwesenden sind zum nachfolgenden Apéro eingeladen.

Zum Ausklang des offiziellen Teils der 91. Jahresversammlung um 18.50 Uhr wurde das Baselbieterlied angestimmt.

Liestal, 11.2.2012

Bernhard Meier  
Präsident

Petra Degen Danich  
Aktuarin

# Herzlichen Glückwunsch zum Geburtstag

Zu dem bevorstehenden Geburtstag gratulieren wir unseren Kameradinnen und Kameraden von Herzen und wünschen ihnen viel Glück, Gesundheit und Wohlergehen im neuen Lebensjahr.

Matthias Wittwer	5036	Oberentfelden, Rütliweg 20e	70	25. Mai.
Marianne Gysin	4416	Bubendorf, Sappetenstrasse 36	70	26. Mai.
Hansruedi Windisch	4133	Pratteln, Vogelmattstrasse 2	70	04. Jun.
Karl Gisler	6464	Spiringen, Talstrasse 5	70	13. Jun.
Josef Feremutsch	1213	Petit-Lancy, chemin de la Bâtie 1	70	05. Jul.
Emil Bollier	4103	Bottmingen, Bruderholzstrasse 13	70	08. Jul.
Max Heckendorn	4153	Reinach BL, Klusweg 52	70	17. Jul.
Toni Degen	4416	Bubendorf, Hurststrasse 8	70	20. Jul.
Paul Wüthrich	4312	Magden, Ebmethof	75	15. Jul.
Hasso Weisskopf	4410	Liestal, Sonnhalde 27	80	22. Mai.
Hans Burren	3174	Thörishaus, Grossweidweg 19	80	06. Jun.
Friedy Chrétien	4142	Münchenstein, Im Weissgrien 5	85	27. Mai.
Gerhard Lukas	79594	Inzlingen, Mönndenweg 50a	85	03. Jun.
Elsbeth Ewald	4410	Liestal, Oristalstrasse 42	85	26. Jul.
Gertrud Martin-Oesch	4450	Sissach, Teichweg 9	93	01. Aug.
Emil Probst	4402	Frenkendorf, Eben-Ezerweg 15	95	11. Jun.
Olga Laubscher-Bassler	4143	Dornach, Dorneckstrasse 31	99	03. Jul.



## Senioren-Skitourenwoche Diemtigtal 5. – 11. Februar 2012

**Tourenleiter: Peter und Ruth Lang**

**Bergführer: Walter Pfister**

**Teilnehmer:** Janine Berdat, Bruno von Däniken, Ruth Lang, Peter Lang, Annamarie Leu, Ursula Schwitter, Mäni Schwitter, Heinz Sutter



In Oey im Eingang zum Diemtigtal haben wir im Hotel Hirschen eine komfortable Unterkunft mit ausgezeichneter Küche bezogen. Von dort aus haben wir im Laufe der Woche ein paar der schönen „Hörner“ des Diemtigtal kennen gelernt. Folgende Touren konnten wir erfolgreich durchführen: So: Chälberhorn; Mo: Mägisserhorn, Di: Simmentaler Niederhorn; Mi: Rauflihorn; Do: Seehorn; Fr: Abendhorn mit Zusatzschlaufe; Sa: Aufstieg Richtung Seebode.

Dank der ausgezeichneten Ortskenntnisse des „einheimischen“ Führers Walter konnten wir die perfekten Pulverschneeverhältnisse voll ausnützen. Es gab zwar häufig rote Nasen, denn wärmer als minus 10 Grad war es an keinem Tag und die Bise auf den Graten hat die Sache auch nicht besser gemacht. Das Diemtigtal hat aber trotzdem einmal mehr bewiesen, dass es eines der vielseitigsten Tourengebiete der Schweiz ist.

Am letzten Abend konnten wir bei einem gemeinsamen Nachtessen noch ein kleines Jubiläum feiern: Walter Pfister hat zum 25igsten Mal die Sektion Baselland auf einer Tourenwoche begleitet. Herzliche Gratulation und besten Dank!

Der Dank geht auch an Peter und Ruth Lang, welche die Tourenwoche perfekt vorbereitet und durchgeführt haben.

Mäni Schwitter

## Schneeschuhtour ab Wergenstein – Larisch

**Tourenleiter: Peter Isch**

**Teilnehmer:** Burch Andreas, Forrer Susanne, Hildenbrand Fanny, Jenny Markus, Kopke Thomas

Schnee in grossen Mengen, klirrende Kälte und sonnige Aussichten – so ideal präsentierte sich die Woche vor unseren Schneeschuhtouren im Bündnerland. Entsprechend gross war unsere Vorfreude. Umso mehr, da Peter wieder langfristig geplant und organisiert hatte. Obwohl wir, gemäss Tourenprogramm Selbstversorger waren, fehlte es uns an nichts, denn alles Schwergewichtige hatte Peter mit einigen Teilnehmern bereits im Herbst ins Maiensäss gebracht. So gab es nur noch die Frischprodukte auf alle Schultern (bzw. Rucksäcke) zu verteilen und mit nach oben zu nehmen.

Wir starteten bei leichtem Regen im Baselbiet, doch mit Erreichen des Bündnerlands öffnete sich der Wolkenvorhang und die Sonne bestimmte das weitere Szenario. Bevor es endgültig zur Sache ging, stärkten wir uns in einem kleinen Bergrestaurant in „Lohn“ und parkierten anschliessend unsere Autos in der Nachbargemeinde „Wergenstein“. Nicht die zu bewältigenden 370 Höhenmeter bis zur Hütte trennten uns vom Glas Champagner und dem deftigen Kesselgoulasch, sondern der über 2 m hohe Schnee vor der Tür! Doch gemeinsam geht alles besser ... und während die Mondsichel ein tête-à-tête mit den Bildern am Sternenhimmel abhielt, wärmte der Ofen langsam die ganze Hütte.



Voller Tatendrang starteten wir am Morgen in einen prächtigen Tag – unser Ziel (auf Grund der Lawinensituation am Abend angepasst): das Zwölfhorn. Beim Durchschreiten



des kuptierten Geländes der Alp, oberhalb unserer Hütte, meldete sich die Schneedecke mit dumpfen WUM-Geräusch. Wir beschlossen daher, am Bacheinschnitt zwischen Alp „Larisch“ und Alp „Mursenas“ (Schlüsselstelle) die Situation neu zu beurteilen. Plötzlich das Unerwartete! Oberhalb unserer Spur rutschte die Schneeoberfläche ca. 2m bis auf unseren Weg (Schneebrett) – und dies

bei höchstens 25° Hangneigung! Wehmütig blickten wir auf die gegenüberliegenden Hänge und Gipfel, welche von etlichen Tourenggruppen bestiegen wurden. Doch Sicherheit hat Priorität. Wir entschieden, am nächsten Hang, mittels LVS-Training und Schneeprofil, Lawinenkunde vor Ort zu betreiben. Anhand des Säulentests liess sich gut rekonstruieren, dass die Schneefälle der letzten 2 Tage absolut keine Bindung eingegangen waren. Vorzeitig kehrten wir zurück und studierten mit Hilfe der Karte, welche Möglichkeiten sich boten, doch noch unser Ziel zu erreichen. Bis zum Z'nacht (Risotto mit frischen Pilzen, Salat und Glaceschnitte) nutzten wir die Zeit, weitere Teile der Hütte vom Schnee zu befreien.



Am nächsten Tag liefen wir zu den Autos hinab, fuhren bis „Lohn“ und stiegen von da aus zu unserem Gipfel. Trotz unzähliger Spuren liessen wir grösste Vorsicht walten, denn die Sonne gab ihr Bestes. Zufrieden über das Erlebte und das wunderbare Panorama lassen wir den, etwas längeren Tag mit einem feinen Geschnetzelten an Morchelrahmsauce, Polenta und glacierten Ruebli fröhlich ausklingen – ein guter Wein, Salat und Dessert wieder inkl. (!)

Da der Wetterbericht für den Sonntag wenig optimistisch tönte, genossen wir ein gemütliches Z'morgen und räumten die Hütte. Dunkle Wolken kündigten die Regenfront an, als wir unserer Spur zurück zum Auto folgten. Kaum auf der Autobahn, prasselten die Tropfen gegen die Frontscheibe – wir konnten es gelassen hinnehmen.

Herzlichen Dank allen Teilnehmern für die kameradschaftliche und gesellige Zeit und ein besonderes Dankeschön für Dein Engagement – Peter !

Thomas



**sopra Solarpraxis AG**  
 Hombergstrasse 4  
 CH-4466 Ormalingen  
 Tel. 061 985 96 10  
 www.sopra-ag.ch



## **Tourenwoche Zentralschweiz 5. bis 10. März 2012**

**Tourenleiter: Bernhard Strub**

**Bergführer: Walter Fetscher, Altdorf**

**TeilnehmerInnen:** Judith Meister, Hermann Schuler, Stephan Sieber, Christian Völlmin, Alex Kilchherr, Corina Jehli, Daniel Graber, Maja Müller, Peter Dieffenbach

Bei Ankunft per Bahn in Linthal am Montagmorgen sind wir komplett. Leichter Schneefall begleitet uns im Urnerboden-Büsli zur Fisetenbahn. Nach Kaffihalt geht's durchs immer dichteres Schneegestöber mit der frisch enteisten Seilbahn auf den Fisetengrat. Dann folgt eine Kombinierte Tour in Richtung Gemsfären und Claridenhütte, unserem ersten Ziel auf der Töditor. Kombinierte Tour deshalb, weil sich mehr Neuschnee als erwartet und stockdicker Nebel auf perfekte Art und Weise kombinieren. Bevor wir eingeschneit sind gibt Walter den Umkehrbefehl. Wir geniessen die erste Pulver-Abfahrt unserer Tourenwoche zurück runter auf den Urnerboden. Wie weiter? Ein Nachmittag im Restaurant - Alex hat schon den Jassbefehl ausgegeben - und morgen nochmals versuchen oder Planänderung und ganz anderer Ansatz? Walter und Bernhard beraten sich, betrachten Landkarten, telefonieren und kurz nach der Mittagszeit sind wir wieder im Zug nach Ziegelbrücke und weiter nach Disentis, wo wir nach ausgiebiger Zugfahrt aber immer noch zwei Tage früher als geplant und leider ohne Tödibesteigung ankommen.

Das tolle Bed and Brekfast, das Bernhard für uns ausgesucht hat, entschädigt uns ein bisschen für die verpassten Gipfel Gemsfären, Clariden und Tödi. Nangijala heisst es, wird von 4 jungen Schweden geführt und trägt diesen Namen nach dem Roman Brüder Löwenherz von Astrid Lindgren. Nangijala ist darin ein Land in dem man jeden Tag Abenteuer erleben kann. Genau das richtige also für uns!

Die Wetterpropheten (oder nach Walter Meteorolügen) versprechen uns den Mittwoch als Supertag. Mit einem Ausflug vom Oberalppass in Richtung Lai da Tuma wollen wir den wechselhaften Dienstag überbrücken. Ein unüberhörbares „Wumm“ macht uns in der ersten Steilstufe einen jähen Strich durch die Rechnung. Bekanntlich kehrt man bei Wumm ja um und so landen wir wenig später in der Maighelshütte. Nach einem Hüttenhalt und gerade noch bevor Alex den Jassbefehl erneut erteilen wollte, geht es dann bei aufklarendem Wetter auf den Hausberg der Hütte, den Piz Cavradi (2612 m). Das hat sich gelohnt. Denn kurz vor dem Gipfel dreht das Wetter definitiv, die Sonne kommt durch, und auf dem Gipfel geniessen wir das erste Traum-Panorama unserer Tourenwoche. Es folgt eine Abfahrt durch unverspurte Hänge mit einer eigenen Spur für jeden und einem schönen Röteli spendiert von Peter für den Umweg zurück zu Maighelshütte. Seine Jacke hatte entschieden, noch ein bisschen in der Hütte zu bleiben. Abends im Nangijala lassen wir bei Hamburgern und Cordon Bleus den Tag Revue passieren.

Mittwoch, der Supertag. Für einmal haben sie nicht gelogen, die Meteorologen. Der Tag hält, was versprochen wurde.

Bei Prachtsverhältnissen geht's durchs Val Mila auf den Chrüzlistock (2717 m). Rasante Abfahrten mit leichtem Gegenanstieg über Mittelplatten und dann nochmals PULVER...bis zur Etzlihütte, unserem tief eingeschnittenen Refugium für die nächsten Tage. Doch bevor uns Doris und René als ihre einzigen Gäste verwöhnen können, gönnt uns Walter auf speziellen Wunsch von Christian



noch eine kurze, aber intensive Spitzcheri-Übung. Immerhin wird sie von dem Verursacher mit einem schönen Weisswein-Apero abgegolten. Mit grosser Spannung erwarten wir den angekündigten Schneefall-Donnerstag.



Und wieder nicht gelogen. Es schneit, was das Zeug hält. Schlechte Sicht dazu und wir verbringen einen Vormittag in der Hütte. Lawinenkunde ist angesagt. Am Nachmittag wagen wir uns dann doch kurz nach draussen und hangeln uns dem Sirren der Hochspannungsleitung entlang einen Hang hoch um im tiefen Schnee den CT (Column Test) anzuwenden. Die Demonstration der Gleitschichten gelingt perfekt. Dank an Walter, Bernhard und alle, die mitgegraben haben.

Bei der Rückkehr in die Hütte ist der Holzbotich für uns eingheizt und sogar Badehosen und Frotteetücher werden von Doris und René zur Verfügung gestellt. Nicht alle sind aber dem Härte-test im 40 °C Wasser mit eingefrorenen Haaren gewachsen. Die Mutigen geniessen es umso mehr, insbesondere das Wechselbad im Pulverschnee oder die Wärme/Kälte Therapie – Wärme von aussen und etwas Kühles von innen – aber seht selbst:



Nach schmackhaftem Nachtessen und erholsamer Nachtruhe (die Schnarchis verhalten sich äusserst diszipliniert) starten wir frühmorgens in den zweiten Prachtstag (Freitag). Unser Ziel heute die Börtlizwächten über Spillau. Dem Aufstieg mit herrlicher Aussicht auf unsere verpassten Ziele Tödi und Clariden folgt eine Bilderbuch-Abfahrt. So schön, dass wir nochmals anfallen und uns einen zweiten Hang gönnen und nochmals eine gute Stunde in Richtung Schattig Wichel aufsteigen, um auch noch diesen Nordhang mitzunehmen.

Unser letzter Tag (Tag 6) soll uns bei guten Verhältnissen über den Schattig Wichel (3096 m) zurück ins Unterland bringen. Den Aufstieg können wir zum grossen Teil auf der von Walti am Vortag perfekt angelegten Spur locker abspulen. Einzig die Ü-60 müssen sich für Pausen und Schrittlänge wehren, um nicht in Atemnot zu geraten. Über Kettenhängelei erreichen wir den Grat und anschliessend den Gipfel. Der Blick zum Oberalppass mit dem breiten Val Giuv lässt eine Sulzabfahrt erwarten. Der Blick zurück ins Madranertal zeigt die noch nicht durchpflügten Pulverhänge. Der Entscheid ist eindeutig. Runter in Richtung Norden. Rein in die weichen Hänge. Nach grandiosem Abschluss geht's vorbei an der Etlühütte runter nach Bristen. Sogar die schmale Brücke wird mit Akrobatikeinlagen gemeistert. Der Abschluss in der Beiz wird mit Fussmarsch erlitten und würdig begangen. Dann kommt das Posti und zurück geht's wieder nach Hause. Dank guter Führung und vorsichtiger Beurteilung der Verhältnisse konnte die Tour unter den zum Teil widrigen Umständen unfallfrei, mit tollen Erlebnissen durchgeführt werden. Danke Walter und Bernhard für die Führung und Organisation und allen Teilnehmern für die tolle Woche mit euch.

Christian & Stephan




<b>Skitouren, Fels-/Eistouren kombiniert:</b> L = Leicht WS = Wenig Schwierig ZS = Ziemlich Schwierig S = Schwierig SS = Sehr Schwierig AS = Äusserst Schwierig				<b>Wandern:</b> T1 = Wandern T2 = Bergwandern T3 = Anspruchsvolles Bergwandern T4 = Alpinwandern T5 = Anspruchsvolles Alpinwandern T6 = Schwieriges Alpinwandern					
<b>Klassisches Klettern und Sportklettern:</b>									
Mittlere Schwierigkeiten		Grosse Schwierigkeiten		Sehr grosse Schwierigkeiten		Überaus grosse Schwierigkeiten		Aussergewöhnliche Schwierigkeiten	
UIAA	Franc	UIAA	Franc	UIAA	Franc	UIAA	Franc	UIAA	Franc
3	3a	4-	3c	5-	4c	6-	5c	7-	6a+
3+	3b	4	4a	5	5a	6	5c+	7	6b
		4+	4b	5+	5b	6/6+	6a-	7/7+	6b+



# Touren und Anlässe Sektion

Anmeldung per email:	<b>Bitte nicht vergessen die vollständige Adresse und Telefonnummer anzugeben!</b>
Achtung:	<b><u>Die Versicherung (Unfall und Haftpflicht) ist Sache der Teilnehmer/Innen.</u></b>

<b>Juni</b>	<b>5c+ - PW</b>	<b>Cheselen Meteorit</b>
<b>2. Sa.</b>	Klettern an einer imposanten Kalkwand im Melchtal. Eine der schönsten Mehrseillängen in diesem Gebiet und Schwierigkeit.	
	Ausrüstung: Kletterausrüstung komplett mit Helm Anforderungen: 5c+ im Vorstieg oder Teilnahme am Donnerstagsklettern.	
	<b>Kosten:</b>	ca. Fr. 40.-
	<b>Anmeldung:</b>	per Mail bis 25. Mai
	<b>Leiter/In:</b>	Hugo Jacxsens
		☎ N 051 281 32 04
		💻 <a href="mailto:huesli@hotmail.com">huesli@hotmail.com</a>

## TOUREN UND ANLÄSSE

<b>Juni</b>	<b>ab 4c - PW</b>	<b>Brüggler</b>
<b>3. Sa.</b>	 <p>Klettern in den Glarner Voralpen. Einfacher Zustieg und grosse Auswahl an Mehrseillängen in div. Schwierigkeiten  Ausrüstung: Kletterausrüstung komplett mit Helm. gute Schuhe (evtl. Abseilen über die Route nicht möglich, sondern Abstieg)  Anforderungen: 4c im Vorstieg oder Teilnahme am Donnerstagsklettern.</p>	
	<b>Kosten:</b>	ca. Fr. 40.-
	<b>Anmeldung:</b>	per Mail bis 25. Mai
	<b>Leiter/In:</b>	Hugo Jacxsens
		☎ N 051 281 32 04
		💻 <a href="mailto:huesli@hotmail.com">huesli@hotmail.com</a>
<b>Juni 05. Di.</b>	<b>Sommerversammlung siehe Einladung unter Vorstand</b>	
<b>Juni</b>	<b>T3 - ÖV</b>	<b>Kemmeribodenbad - Schibegütsch - Hirsegg (Flühli)</b>
<b>9. Sa.</b>	 <p><b>LK:</b> 1189 Sörenberg  Ein idyllischer Gang durch Weiden, ein Schuss Abenteuer, schroffe Abstürze vor, die Berner Alpen hinter sich, eine Grattraverse und ein Abstieg durch silbergraue Karren.  Samstag: Fahrt mit ÖV nach Kemmeribodenbad, Wanderung über Schibegütsch und Hengst nach Hirsegg (6 1/4 Std., T3)</p>	
	<b>Bergführer/In:</b>	-
	<b>Kosten:</b>	Fr. 55.- (Reise)
	<b>Anmeldung:</b>	bis 2.6.2012 am liebsten per Mail
	<b>Leiter/In:</b>	Hansruedi Felix
		☎ P 061 913 03 09
		💻 <a href="mailto:hr.felix@bluewin.ch">hr.felix@bluewin.ch</a>
<b>Juni</b>	<b>T 2/T3 - ÖV</b>	<b>Bergwanderung Schwanden- Elm</b>
<b>14. - 15. Do. - Fr.</b>	 <p><b>LK: 1173,1174</b> <b>Route:</b> Donnerstag: Mit OeV nach Schwanden / Stausee Garichti, Wanderung via Matzlenfurgellen-Ratzmatt-Leglerhütte, Freitag: von der Leglerhütte via Chalchstöckli-Richetenpass nach Obererbs (T3, eine Stelle T4)  Variante: bei zuviel Schnee von Leglerhütte via Wildmannfurgelle zur Sesselbahn Ampächli/Elm <b>Wanderzeit:</b> Do: 3.5 Std; Aufstieg 850hm, Abstieg 200hm.; Fr. 4 Std, Aufstieg 350hm, Abstieg 1100hm, <b>Verpflegung:</b> Zwischenverpflegung aus dem Rucksack, Leglerhütte HP <b>Bemerkung:</b> Details der Tour werden den Teilnehmern rechtzeitig bekannt gegeben.</p>	
	<b>Kosten:</b>	ca. 70.- ohne Reise
	<b>Anmeldung:</b>	bis 20.5.2012
	<b>Leiter/In:</b>	Mäni Schwitter, Bahnhofstr.12, 4132 Muttenz

		☎ P 061 461 74 52 / N 079 385 90 22
		✉ <a href="mailto:h.schwitter@bluewin.ch">h.schwitter@bluewin.ch</a>

<b>Juni</b>	T 1 - ÖV	<b>Kulturanlass - Ermitage Arlesheim</b>
<b>16. Sa.</b>	<p>Ermitage Arlesheim – grösster englischer Landschaftsgarten der Schweiz  <b>Route:</b> Ca. 2-stündiger kommentierter Spaziergang durch die romantische Gartenanlage aus dem 18. Jahrhundert mit natürlichen Grotten und idyllischen Weihern - ein herausragendes Schweizer Kulturgut. <b>Ausrüstung:</b> Wanderschuhe, Regenschutz <b>Anreise:</b> mit ÖV nach Arlesheim Dorf Tram Nr. 10 ab Bahnhof Basel <b>Treffpunkt:</b> 14.00 Uhr Trotteplatz Arlesheim</p>	
	<b>Fahrplan:</b>	Liestal ab 13.01, Basel ab 13.24 Tram Nr.10
	<b>Kosten:</b>	Kosten: Führung ca. CHF 15.- pro Pers. (je nach Teilnehmerzahl)
	<b>Anmeldung:</b>	Anmeldung schriftlich bis Dienstag, 12. Juni 2012 (per Post oder per Mail)
	<b>Leiter/In:</b>	Margrit Siegrist, Seltisbergerstr. 29, 4410 Liestal
		☎ P 061 921 16 19 / N 079 508 84 38
		✉ <a href="mailto:margritsiegrist@vtxmail.ch">margritsiegrist@vtxmail.ch</a>

<b>Juni</b>	<b>WS - Auto</b>	<b>Eiskurs Steingletscher</b>
<b>16./17. Sa./So.</b>	<p><b>LK:</b> 1211 Maiental</p> <p>Dieser Kurs richtet sich an Neumitglieder, Anfänger und Fortgeschrittene, die sich auf Gletscher und Firn ausbilden lassen wollen um an Sektionstouren teilnehmen zu können. Es sind keine Vorkenntnisse nötig. Der Kurs wird von einem Bergführer sowie erfahrenen Tourenleitern durchgeführt.</p> <p>Kursinhalt: Korrektes Anseilen, Gehtechnik auf Eis und Firn, mit und ohne Steigeisen. Handhabung von Seil und Pickel, Eisschrauben sowie andere technische Hilfsmittel. Im weiteren Spaltenrettung und div. Verankerungen.</p> <p>Samstag: Anreise mit Auto bis Steingletscher, Ausbildung auf dem Aufstieg zur Tierberglühütte.</p> <p>Sonntag: Anwendungstour auf das Gwächtenhorn oder Mittlerer Tierberg mit Ausbildung in Firn und teilweise Fels.</p> <p>Übernachtung: Tierberglühütte</p> <p><b>Bergführer/In:</b> Ueli Gnädinger</p>	
	<b>Kosten:</b>	Fr. 150.- (Reise, HP, Bergführer)
	<b>Anmeldung:</b>	31. Mai 2012
	<b>Leiter/In:</b>	Urs Leuenberger, Hübelmattweg 4, 4323 Wallbach
		☎ G 079 503 90 79 / P 061 821 40 53 / N 079 418 48 79
		✉ <a href="mailto:ursus1@bluewin.ch">ursus1@bluewin.ch</a>






## TOUREN UND ANLÄSSE

<b>Juni</b>	<b>T3 - ÖV</b>	<b>Rauflhorn (2323 m)</b>
<b>17. So.</b>	<p>LK: 1246 Zweisimmen / 1247 Adelboden</p> <p>Lohnende Frühlingstour im Diemtigtal. Anfahrt mit ÖV bis Grimmialp (1235 m), Aufstieg via Filderich, Grimmi-Egg direkt auf das Rauflhorn mit toller Rundumsicht! Abstieg über Grimmifurggi, Bluttlig, Dachboden nach St. Stephan (996 m), 5½ - 6 Std., T3</p>	
	<b>Kosten:</b>	ÖV ca. Fr. 60.-
	<b>Anmeldung:</b>	Bis 11. Juni 2012
	<b>Leiter/In:</b>	Regina Zweifel, Leierweg 262, 4497 Rünenberg
		☎ <b>P</b> 061 981 37 69 / <b>N</b> 079 408 80 13
		💻 <a href="mailto:regina.zweifel@eblcom.ch">regina.zweifel@eblcom.ch</a>
<b>Juni</b>	<b>ÖV</b>	<b>Jägihorn, Baltschiederklause</b>
<b>21.-23. Do.-Sa.</b>	<p>Donnerstag: Anreise nach Ausserberg und zu Fuss in ca. 5 Std. hinauf zur Baltschiederklause auf 2783m. Faulenzen oder klettern im Klettergarten.</p> <p>Freitag: Besteigung des Jägihorn in schöner Kletterei im III bis IV Grad</p> <p>Samstag: Je nach Teilnehmer und Motivation, Klettern im Klettergarten oder unternehmen einer anderen Klettertour auf ein Gipfelziel in der Umgebung.</p>	
	<b>Bergführer/In:</b>	-
	<b>Kosten:</b>	ca. Fr. 250.-
	<b>Anmeldung:</b>	per Mail bis Sonntag, 10. Juni 2012. Bei der Anmeldung bitte ich um folgende Angaben: vollständige Adresse, Natel-Nr., Halbtax/GA
	<b>Leiter/In:</b>	Bernhard Strub
		☎ <b>N</b> 079 285 11 31
		💻 <a href="mailto:info@b-form.ch">info@b-form.ch</a>
<b>Juni</b>	<b>L/WS-PW</b>	<b>Ueschinengrat/Rinderhorn</b>
<b>22.-23. Fr.-Sa.</b>	<p>LK:</p> <p>Einfache kombinierte Tour mit Tiefblick, zum Saisonbeginn! Ausprobier- und Anwendungstour mit fachkundiger Begleitung durch Ueli Gnädinger!</p> <p>Freitag: Anreise Kandersteg nach Sunnbühl, nutzen wir die Zeit für Theorie/Praxis beim Ueschinengrat (Knotenlehre, Anseilen, kurzes Seil, Klettertechn. etc)! Uebernachtung im Hotel Schwarenbach!</p> <p>Samstag: Voller Tatendrang starten wir früh am Morgen auf das Rinderhorn und geniessen den Blick auf den stahlblauen Daubensee. Auf demselben Weg zurück zum Ausgangspunkt (ca. 9)!</p>	
	<b>Bergführer/In:</b>	Ueli Gnädinger
	<b>Kosten:</b>	ca Fr. 280.-, inkl. Fahrt und Halbpension
	<b>Anmeldung:</b>	schriftlich bis 05. Juni
	<b>Leiter/In:</b>	Gysin Rolf
		☎ <b>N</b> 079 350 41 51

 [gyro.yeti@bluewin.ch](mailto:gyro.yeti@bluewin.ch)


<b>Juni</b>	<b>KL, 6a - ÖV</b>	<b>Balmflueh Mauerläufer</b>
<b>23. Sa.</b>	<p>Der Balmflueh Mauerläufer ist eine luftige Mehrseillängen-Tour am 150 Meter Turm der Balmflueh. Senkrechte Kletterei in gutem Fels mit Leisten und Löchern. Zustieg via Südwände oder direkt zum Turm. Kletterniveau im Nachstieg 5c+ im Vorstieg 6a.          Komplette Kletterausrüstung, Helm usw.          Seile werden nach Einteilung der Teilnehmer organisiert. Treffpunkt und Fahrt werden ebenfalls den Teilnehmern angepasst.</p>	
	<b>Kosten:</b>	Fr. 40.-
	<b>Anmeldung:</b>	bis 16. Juni 12
	<b>Leiter/In:</b>	Christian Leichsenring
		 <b>G</b> 062 897 07 91 / <b>P</b> 061 841 04 45 / <b>N</b> 079 757 21 14
		 <a href="mailto:leichsenring@bluewin.ch">leichsenring@bluewin.ch</a>

<b>Juni</b>	<b>5a - PW</b>	<b>Achtung: Datumänderung!!!! Klettertour Bockmattli (Namenlose Kante)</b>
<b>24. So.</b>	<p><b>LK:</b> 1153 Klöntal          Imposante Felsformation über dem Wägital mit tollen Sommerklettertouren. Wir gehen es nicht so extrem heftig an und klettern die Namenlose Kante im Plaisirbereich. Zustieg ca. 1h30min          Anforderung: 5a obl.          Ausrüstung: Kletterausrüstung.          Detailinfos: gehen an alle Angemeldeten</p>	
	<b>Kosten:</b>	Fr. 30.-
	<b>Anmeldung:</b>	per email bis 20.6.2012
	<b>Leiter/In:</b>	Andreas Vizeli, Römerweg 1, 4303 Kaiseraugst
		 <b>G</b> 061 811 33 86 / <b>P</b> 079 222 83 60 / <b>N</b> 079 866 40 86
		 <a href="mailto:andreas.vizeli@bluewin.ch">andreas.vizeli@bluewin.ch</a>

<b>Juni</b>	<b>WS - ÖV</b>	<b>Hochtour Vrenelis Gärtli Guppengrat T6</b>
<b>29./30. Fr./Sa.</b>	<p><b>LK:</b> 1153 Klöntal          Freitag: Anreise mit der Bahn und Bus nach Schwanden und Aufstieg auf die Guppenalp ca 2,5 Std. Unterkunft mit HP.          Samstag: Aufstieg über den Guppengrat aufs Vrenelis Gärtli 2903, ca 4 Std. Abstieg über den Schwandergrat, Glärnisch-Hütte zum Klöntalersee, mit Bus und Bahn nach Hause.          Anforderung: Kondition für ca. 5 Stunden Aufstieg (1250 Höhenmeter)          Ausrüstung: Komplette Hochtourenausrüstung mit .... und Lunch.          Detailinfos: gehen an alle Angemeldeten</p>	
	<b>Kosten:</b>	ca. Fr. 150 -

## TOUREN UND ANLÄSSE

	<b>Anmeldung:</b>	schriftlich bis 15. Juni 2012
	<b>Leiter/In:</b>	Fredy Miescher, Mühlackerstr. 29, 4402 Frenkendorf
		☎ <b>P</b> 061 902 10 40 / <b>N</b> 079 279 57 79
		💻 <a href="mailto:fa.miescher@bluewin.ch">fa.miescher@bluewin.ch</a>

<b>Juni</b>	<b>4c Obl. - PW</b>	<b>Gastlosen Klassische Überschreitung</b>
<b>30. Sa.</b>		Plaisir West s. 171 Die Gastlosen, das Gebirgsmassiv am Jaunpass im Hosensackmassiv. Lange Gratkletterei über unzählige Türme in einmaliger Umgebung für Anfänger und Fortgeschrittene. Schlechtwetterprogramm: Kletterhalle Kraftreaktor Lenzburg Die Teilnehmer werden per Mail informiert.
		
	<b>Kosten:</b>	Fr. 40.- für Fahrt und Kaffee
	<b>Anmeldung:</b>	Per @-mail mit vollständiger Adresse und Tel.-Nr.
	<b>Leiter/In:</b>	Thomas Suter, Bäumlhof 47, 4463 Buus
		☎ <b>N</b> 078 852 07 17
		💻 <a href="mailto:thomas.suter.83@bluewin.ch">thomas.suter.83@bluewin.ch</a>


<b>Juni/Juli</b>	<b>WS - ÖV</b>	<b>Bündelitagstour Gr. Schärhorn von Hüfihütte (mit JO)</b>
<b>30./1. Sa./So.</b>		<b>LK:</b> 1192 Schächental & 1193 Tödi Bereits viele Anmeldungen, gesucht sind vor allem noch Seilführer! Samstag: Durch das wildromantische Maderanertal steigen wir auf zur Hüfihütte SAC (2334m). Sonntag: Frühmorgens geht's hinter der Hütte bald auf den Hüfifirn und auf dieser Richtung Chammlilücke. Von dort steigen wir über einen schönen Firngrat auf den höchsten Punkt der "Schere" (3295m). Abstieg zum Klausenpass (1948m). Anforderungen: Wenig schwierige Hochtour (kein Gletschertrekking). Eiskurs notwendig. Sa. ca. 4-5 Std. Aufstieg, So. ca. 5 Std. Aufstieg und 3 Std. Abstieg. Detailinfos: gehen an alle Angemeldeten
		
	<b>Kosten:</b>	ca. Fr. 140.- inkl. Reise und Halbpension
	<b>Anmeldung:</b>	per Mail bis am 20. Juni
	<b>Leiter/In:</b>	Roman Meier, Schwerzgrubstr. 11, 8903 Birmensdorf
		☎ <b>P</b> 044 463 24 45
		💻 <a href="mailto:roman.meier@gmx.ch">roman.meier@gmx.ch</a>

<b>Juli</b>	<b>Auto</b>	<b>Arbeitseinsatz Tierbergli</b>
<b>04.-06.</b>	LK: 1211 Meiental / 1231 Urseren	
<b>Mi - Fr.</b>	Wiederum sind freiwillige Werker/Innen gesucht die tatkräftig zupacken möchten. Der Schwerpunkt des Einsatzes liegt in diesem Jahr bei folgenden Arbeiten:	
	<ul style="list-style-type: none"> <li>- Unterhalt des Hüttenweges</li> <li>- Malerarbeiten an Fenster und Fensterläden</li> <li>- allgemeine Unterhaltsarbeiten an Hütte, Innen und Aussen.</li> </ul>	
	<b>Teilnehmer:</b> max. 8 - 10 Teilnehmer	
	<b>Infos:</b> Keine Tour-Vorbesprechung, die angemeldeten TN werden direkt informiert.	
	<b>Kosten:</b>	keine
	<b>Anmeldung:</b>	per E-Mail oder schriftlich bis 28. Juni
	<b>Leiter/In:</b>	Max Zehntner, Brunnrainstrasse 20, 4411 Seltisberg
		☎ <b>G</b> 061 911 01 36 / <b>P</b> 061 913 92 55 / <b>N</b> 079 644 35 62
		💻 <a href="mailto:mzehntner@bluewin.ch">mzehntner@bluewin.ch</a>


<b>Juli</b>	<b>WS+ - ÖV</b>	<b>Hochtour Mt. Vélan - Valsoray - Panossière</b>
<b>05.-08.</b>	LK: 283 Arolla	
<b>Do.-So.</b>	<b>Donnerstag:</b> Reise über Martigny nach Bourg St. Pierre, 1632m, Aufstieg zur Cab. Vélan, 2642m, ca. 3 Std.	
	<b>Freitag:</b> Besteigung des Mont Vélan, 3727m, ca. 4,5 Std. Abstieg zur Vélanhütte, Übernachtung.	
	<b>Samstag:</b> Abstieg auf Hüttenweg bis ca. 2300m, Aufstieg zur Cab. Valsorey 3030m, Weiteraufstieg zum Col du Meitin, 3611m, ca. 2 Std. Abstieg zur Cab. Panossiere, 2645m, Übernachtung.	
	<b>Sonntag:</b> Aufstieg über Glacier de Corbassière auf den Combin de Corbassière, 3715m, ca. 4 Std.	
	<b>Detailinfos:</b> gehen an alle Angemeldeten	
	<b>Anforderung:</b> Gute Kondition.	
	<b>Bergführer/In:</b> Martin Grossen	
	<b>Kosten:</b>	ca. Fr. 450.-
	<b>Anmeldung:</b>	schriftlich bis 16. Juni 2012
	<b>Leiter/In:</b>	Fredy Miescher, Mühlackerstr. 29, 4402 Frenkendorf
		☎ <b>G</b> / <b>P</b> 061 902 10 40 / <b>N</b> 079 279 57 79
		💻 <a href="mailto:fa.miescher@bluewin.ch">fa.miescher@bluewin.ch</a>

## TOUREN UND ANLÄSSE


<b>Juli</b>	<b>T3 - ÖV</b>	<b>Augstbordpass – Turtmannhütte – Barrhorn – Forcletta – St. Luc</b>
<b>6.-8. Fr.-So.</b>	<p>LK: 1307 Vissoie / 1308 St. Niklaus</p> <p>Abwechslungsreiche alpine Wanderung im Banne der Viertausender, Besteigung des höchsten Wandergipfel Europas, Naturschönheiten und kulturelle Unterschiede von mehreren Seitentälern des Wallis.</p> <p>Freitag: Anreise mit ÖV nach St. Niklaus, Seilbahnfahrt nach Jungu (1998 m) und Wanderung über den Augstbordpass (2894 m) ins wildromantische Turtmanntal, ca. 6½ Std., T3, Übernachtung Freitag und Samstag in der Turtmannhütte (2519 m).</p> <p>Samstag: Wanderung auf das innere und üssere Barrhorn (3610 m), Abstieg zur Hütte und gemütlicher Hüttenabend, ca. 5½ Std., T3+</p> <p>Sonntag: Über die Forcletta (2874 m) gelangen wir ins Val d'Anniviers, Pause im legendären Hotel Weisshorn, Abstieg nach St. Luc (1655 m), ca. 6 Std., T3 und Heimreise.</p>	
	<b>Kosten:</b>	ÖV, Seilbahn und HP ca. Fr. 230.-
	<b>Anmeldung:</b>	Bis 24. Juni 2012
	<b>Leiter/In:</b>	Regina Zweifel, Leierweg 262, 4497 Rünenberg
		☎ <b>P</b> 061 981 37 69 / <b>N</b> 079 408 80 13
		💻 <a href="mailto:regina.zweifel@eblcom.ch">regina.zweifel@eblcom.ch</a>

<b>Juli</b>	<b>ZA/ZW/III</b>	<b>Wetterhorn via Willsgrat (3692)</b>
<b>06./07. Fr.-Sa.</b>	<p><b>LK:</b> 1229 Grindelwald / 1230 Guttannen</p> <p>Lange schöne kombinierte Tour (Fels II bis III), zum Grindelwaldner Hausberg!</p> <p>Freitag: Abwechslungsreicher Hüttenweg von der Haltestelle Glecksteinweg, zur Glecksteinhütte (2.5h)</p> <p>Samstag: Mitten in der Nacht beginnt die Tour über den Chrinnengletscher, Frühstückszplatz und via Willsgrat auf den Gipfel, anschliessend auf demselben Weg zurück nach Grindelwald (ca. 15h)</p> <p><b>Bergführer/In:</b> Ueli Gnädinger</p>	
	<b>Kosten:</b>	ca. Fr. 300.-, inkl. Fahrt und Halbpension
	<b>Anmeldung:</b>	schriftlich bis 20. Juni
	<b>Leiter/In:</b>	Gysin Rolf
		☎ <b>N</b> 079 350 41 51
		💻 <a href="mailto:gyro.yeti@bluewin.ch">gyro.yeti@bluewin.ch</a>



<b>Juli</b>	<b>4a obl. - PW</b>	<b>Furkagebiet; klein und Groß Bielenhorn</b>
<b>7./8.</b>	Plaisir West S.70+71	
<b>Sa./So.</b>	Griffiger Granit im moderaten Schwierigkeitsgrad gefällig?. Hübsche Gratkletterei über unzählige Türme in Alpiner Umgebung für Anfänger und Fortgeschrittene. Übernachtung in der Siedelenhütte. Die Teilnehmer werden per Mail informiert.	
	<b>Kosten:</b>	Fr. 140.- inkl. Übernachtung und Fahrt
	<b>Anmeldung:</b>	Per @-mail mit vollständiger Adresse und Tel.-Nr.
	<b>Leiter/In:</b>	Thomas Suter, Bäumlhof 47, 4463 Buus
		☎ <b>N</b> 078 852 07 17
		💻 <a href="mailto:thomas.suter.83@bluewin.ch">thomas.suter.83@bluewin.ch</a>


<b>Juli</b>	<b>ÖV</b>	<b>Arbeitswoche 2012 der Waldweidhütte</b>
<b>09. - 13.</b>	Die alljährlichen Auffrischungsarbeiten in unserer Waldweidhütte sind auch dieses Jahr wieder da. Frühlingsputzete. Verbundsteinplatz etwas ausebnen. Aussentreppen korrigieren. Zaun und Törlü ums Grundstück reparieren und wieder in Stand stellen. Brennholzvorrat aufarbeiten. Wasserleitung in der Küche isolieren. Dachkännel reinigen. Kellerfenster vergittern.	
<b>Mo. - Fr.</b>	Um die Arbeiten koordinieren zu können, bin ich Euch dankbar, wenn Ihr mir Einsatztage und Wunscharbeiten bei der Anmeldung mitteilt. Ich freue mich auf Eure Mithilfe.	
	<b>Verpflegung:</b> Speis und Trank wird natürlich offeriert <b>Treffpunkt:</b> 08 00 Bahnhof Waldenburg <b>Bemerkung:</b> Wenn vorhanden, bitte Arbeitshandschuhe mitnehmen	
	<b>Fahrplan:</b>	WB: Liestal ab 07.35, Waldenburg an 07.59
	<b>Kosten:</b>	Keine
	<b>Anmeldung:</b>	Schriftlich oder telefonisch bis zum 29. Juli 2012
	<b>Leiter/In:</b>	Markus Schwab, Grünenstrasse 19 CH-4416 Bubendorf
		☎ <b>P</b> 061 933 01 60 / <b>N</b> 079 281 09 36
		💻 <a href="mailto:buchbinder@bluewin.ch">buchbinder@bluewin.ch</a>


<b>Juli</b>	<b>T3 - ÖV</b>	<b>Vals - Hinterrhein - Zapporthütte - Zervreilastausee</b>
<b>13.-15.</b>	<b>LK:</b> 1214 Vals, 1254 Hinterrhein	
<b>Fr.-So.</b>	Karge, steile Bergwelt zwischen Nord und Süd (alte Fusswege, Rheinquelle, in Stausee versunkenes Dorf)	
	Fr: T3 Vals - Valslerberg - Hinterrhein (5 1/2 Stunden)	
	Sa: T3 Hinterrhein - Zapporthütte (3 1/2 Stunden)	
	So: T3 Zapporthütte - Canallücke - Zervreilasee (5 1/2 Stunden)	
	<b>Bergführer/In:</b> -	
	<b>Kosten:</b>	225 Fr. (Reise und Unterkunft)
	<b>Anmeldung:</b>	bis 6.7.12 am liebsten per Mail

## TOUREN UND ANLÄSSE

	<b>Leiter/In:</b>	Hansruedi Felix
		☎ P 061 913 03 09
		💻 <a href="mailto:hr.felix@bluewin.ch">hr.felix@bluewin.ch</a>


<b>Juli</b>	<b>ZS</b>	<b>Hochtour Innere Rottalgrat</b>
<b>14./15. Sa./So.</b>	<p><b>LK:</b> 1:25`000 1248 Mürren + 1249 Finsteraarhorn</p> <p>Samstag: Anreise mit ÖV nach Stechelberg. Aufstieg ca. 1800 Hm zur Rotalhütte (2755m) im wilden Bergkessel des Rottal, mit Jungfrau, Gletschhorn und Äbeni Flue gelegen.</p> <p>Sonntag: Aufstieg ca. 1400 Hm über den Innere Rottalgrat auf die Jungfrau (4158m). Der Aufstieg über den Grat wird durch eine Plattenzone und anschließende Fixseile geprägt, mit Ausstieg auf den Hochfirn und über diesen zum Gipfel. Der Abstieg zum Jungfraujoch geht über den Normalweg oder bei guten Verhältnissen vom Rottalsattel direkt zum Jungfraujoch hinunter. Rückfahrt mit der Jungfrauabahn und ÖV.</p>	
	<b>Kosten:</b>	ca. Fr. 190.- mit ½-Tax Abo. (ab 5 Teilnehmer mit Bergführer, ca. Fr. 300.-)
	<b>Anmeldung:</b>	Bis Ende Juni schriftlich oder per Mail
	<b>Leiter/In:</b>	Roland Hammann, Inzlingerstr. 27, 4125 Riehen
		☎ P 061 641 36 18 / N 079 233 28 50
		💻 <a href="mailto:roland.hammann@bluewin.ch">roland.hammann@bluewin.ch</a>

<b>Juli</b>	<b>WS+ - PW</b>	<b>Dossen</b>
<b>19./20. Do./Fr.</b>	<p>Hochtour mit Gratklettern im III Grad hoch über dem Rosenlauigebiet. Übernachten werden wir in der Dossenhütte. Bereits der Zustieg, ein einfacher Klettersteig, ist ein Erlebnis.</p>	
	<b>Kosten:</b>	ca. Fr. 110.-
	<b>Anmeldung:</b>	per Mail bis 10.Juli
	<b>Leiter/In:</b>	Hugo Jacxsens
		☎ N 051 281 32 04
		💻 <a href="mailto:huesli@hotmail.com">huesli@hotmail.com</a>

<b>Juli</b>	<b>WS - öV</b>	<b>Lagginhorn</b>
<b>21./22. Sa./So.</b>	<p>Hochtour mit sanfter Kletterei auf einen 4000er. Traumhafte Aussicht auf diverse Walliser 4000er. Übernachten werden wir in der Hohsasshütte.</p>	
	<b>Kosten:</b>	ca. Fr. 100.- ohne Bahn билет
	<b>Anmeldung:</b>	per Mail bis 10.Juli
	<b>Leiter/In:</b>	Hugo Jacxsens
		☎ N 051 281 32 04
		💻 <a href="mailto:huesli@hotmail.com">huesli@hotmail.com</a>

<b>Juli</b>		<b>Mönch 4'107m</b>
<b>27./28. Fr./Sa.</b>	Diese Tour ist bereits ausgebucht.	
	<b>Leiter/In:</b>	Bernhard Strub
		☎ <b>N</b> 079 285 11 31
		💻 <a href="mailto:info@b-form.ch">info@b-form.ch</a>

<b>Juli</b>	T2/T3 - ÖV	<b>Bergwanderung Lac de Dix – La Louvie - Verbier</b>
<b>27. - 29. Fr. - So.</b>	<p><b>Ort:</b> Von der Staumauer Grand Dixence nach Westen über Pässe nach Verbier. <b>Fr. 27.7.:</b> Fahrt mit OeV nach Le Chargeur, via Col des Roux zur Cabane de Prafleuri, Aufstieg 550 hm, Abstieg 200hm, T2, 3 Std., Uebernachtung mit HP. <b>Sa.28.7.:</b> über den Col de Prafleuri, Col de Louvie zur Cabane de Louvie, Aufstieg 700hm, Abstieg 1100hm, T3, 6 Std. Uebernachtung in der Cabane de Louvie mit Hp. <b>So.29.7.:</b> über den Col Termin nach La Chaux und entlang einer Bise (Suonen) nach Les Ruinettes, Fahrt mit Gondelbahn nach Le Chable, Rückreise, Aufstieg 675 hm, Abstieg 700hm, T3, 4.5 Std.</p> <p><b>Bemerkung:</b> Die Teilnehmer werden detailliert informiert</p>	
	<b>Kosten:</b>	Ca. Fr. 190.- inkl. Bergbahnen, ohne Kosten An-Rückreise
	<b>Anmeldung:</b>	Bis 30. Juni 2012
	<b>Leiter/In:</b>	H. Schwitter, Bahnhofstr.12, 4132 MuttENZ
		☎ <b>P</b> 061 461 74 52 / <b>N</b> 079 385 90 22 💻 <a href="mailto:h.schwitter@bluewin.ch">h.schwitter@bluewin.ch</a>

<b>Juli</b>	<b>5a-6a obl. PW</b>	<b>Waadt Miroir d`Argentine</b>
<b>28. Sa.</b>	<p>Plaisir West S. 86 Bei drückender Hitze gemütlich am Schatten klettern? Mehrseillängentour auf einer der grössten, nordseitig ausgerichteten Kalkplatte Europas. Die Teilnehmer werden per Mail Informiert.</p>	
	<b>Kosten:</b>	Fr. 60.- für Fahrt und Kaffee
	<b>Anmeldung:</b>	Per @-mail mit vollständiger Adresse und Tel.-Nr.
	<b>Leiter/In:</b>	Thomas Suter, Bäumlhof 47, 4463 Buus
		☎ <b>N</b> 078 852 07 17 💻 <a href="mailto:thomas.suter.83@bluewin.ch">thomas.suter.83@bluewin.ch</a>

## TOUREN UND ANLÄSSE

<b>Juli</b>	<b>ÖV - Auto</b>	<b>Hochtour Doldenhorn 3643 via Galletgrat</b>	
<b>30./31. Mo./Di.</b>	<b>LK:</b> 1248 Mürren	<p>Früher war diese klassische Hochtour aufs Doldenhorn mal ein fast reiner Eisanstieg mit kurzen Felsaufschwüngen. Ob das heute noch so ist? Finden wir es raus. Diese Tour gehört jedenfalls zu den 100 schönsten Touren im Berner Oberland. Quelle: Hans Grossen.</p> <p>Montag: Anreise mit ÖV nach Kandersteg und Aufstieg zur Fründenhütte.</p> <p>Dienstag: via NNW-Sporn des Ostgrates (Galletgrat) auf das Doldenhorn. Abstieg nach Kandersteg und Heimreise.</p> <p>Anforderung: ZS+: Kondition für ca. 5-7 Std. Aufstieg plus ein langer Abstieg nach Kandersteg.</p> <p>Ausrüstung: Komplette Hochtourenausrüstung mit .... und Lunch.</p> <p>Detailinfos: gehen an alle Angemeldeten</p> <p><b>Bergführer/In:</b> Martin Grossen, Fahrni</p>	
	<b>Kosten:</b>		ca. Fr. 250.-
	<b>Anmeldung:</b>		schriftlich bis 16. Juli 2012
	<b>Leiter/In:</b>		Andreas Vizeli, Römerweg 1, 4303 Kaiseraugst
			☎ <b>G</b> 061 811 33 86 / <b>P</b> 079 222 83 60 / <b>N</b> 079 866 40 86
			💻 <a href="mailto:andreas.vizeli@bluewin.ch">andreas.vizeli@bluewin.ch</a>

<b>August</b>	<b>T3 - ÖV</b>	<b>Simplon - Airolo</b>
<b>1.-5. Mi.-So.</b>	Diese Tour ist bereits ausgebucht.	
	<b>Leiter/In:</b>	Regina Zweifel, Leierweg 262, 4497 Rünenberg
		☎ <b>P</b> 061 981 37 69 / <b>N</b> 079 408 80 13
		💻 <a href="mailto:regina.zweifel@eblcom.ch">regina.zweifel@eblcom.ch</a>



Im **Skitourengebiet Avers** für Gruppen bis 14 Personen vermieten wir unser neues **Ferienhaus „Haus Kuster“**.

Es steht auf 1970 m, in **Avers-Cresta** und bietet mit zwei Badezimmern, zwei Schlafzimmern und einer grossen hellen Wohn-

küche mit herrlichem Ausblick eine gute Basis für das reiche Wander- und Skitourengebiet. 3 Min. von der Postauto-Haltestelle und vom Volg-Laden. Eigener, von der Gemeinde gepflügter Parkplatz für 5 Fahrzeuge.


Bilder, Detailangaben und freie Daten auf [www.viamalaferien.ch](http://www.viamalaferien.ch)

oder direkt 061 931 11 05 / 076 379 66 33 (Hanis Kuster)

[haniskuster@bman.ch](mailto:haniskuster@bman.ch)

# Seniorenecke


Ansprechpartner:	<u>Martin Saner</u> , Dorfmatzstrasse 9, 4436 Oberdorf P 061 / 961 90 43 N 079 / 513 05 41
	<u>Franz Schäfer</u> , Rehhagstrasse 11, 4410 Liestal P 061 / 921 16 06 N 079 / 793 98 89
	<u>Ruedi Eschkenasoff</u> , Sonnmattstrasse 14, 4142 Münchenstein P 061 / 411 53 29 N 079 / 302 55 05
Achtung:	<b><u>Die Versicherung (Unfall und Haftpflicht) ist Sache der Teilnehmer/Innen.</u></b>

Mai	T 1 - ÖV	<b>Belpberg</b>
23. Mi.		<b>LK: 243 Bern Route:</b> Belp (517 m) - Pt. 563 - Hoburg - Linde - Chutze (892 m) - Pt. 843 - Gerzensee (646 m) - Kirchdorf BE (611 m). <b>Wanderzeit:</b> ca. 3,5 Std. <b>Verpflegung:</b> aus dem Rucksack <b>Billett:</b> Ab Wohnort nach Belp (via Bern) und retour ab Kirchdorf BE (Postauto), via Wichtracht - Bern. <b>Treffpunkt:</b> Belp 9:22 <b>Bemerkung:</b> Steiler Aufstieg ab Belp.
		<b>Anforderung:</b> ↗ 400hm, ↘ 300hm, ↔ 12km
		<b>Fahrplan:</b> Basel ab 7:59, Liestal ab 8:09, Olten ab 8:29, umsteigen in Bern an 8:56, ab 9:02 (Gleis 1), Belp an 9:22
		<b>Kosten:</b> ca. Fr. 38.- mit Halbtax
		<b>Anmeldung:</b> bis Montag, 21. Mai, 19 Uhr
		<b>Leiter/In:</b> Franz Schäfer, Rehhagstrasse 11, 4410 Liestal ☎ P 061 921 16 06 💻 <a href="mailto:franz.schaefer@bluewin.ch">franz.schaefer@bluewin.ch</a>

Mai	T 1 - ÖV	<b>Lötschental - Talwanderung</b>
30. Mi.		<b>LK: 264T</b> Schöne Wanderung einmal links, einmal rechts der Lonza durch die prächtigen Dörfer des Lötschentals <b>Route:</b> Goppenstein - Ferden - Kippel - Wiler - Blatten - Kühmad <b>Wanderzeit:</b> 4.5 Std. <b>Verpflegung:</b> aus dem Rucksack <b>Billett:</b> Tageskarte <b>Treffpunkt:</b> Goppenstein Bhf. 10.00 <b>Bemerkung:</b> Ersatz wird Angeboten
		<b>Anforderung:</b> ↗ 500hm, ↘ 80hm
		<b>Fahrplan:</b> Basel ab 7.31, Liestal ab 7.17, Olten ab 7.59, Spiez umsteigen, Spiez ab 9.12, Goppenstein an 9.54
		<b>Kosten:</b> Tageskarte
		<b>Anmeldung:</b> Montag, 28.Mai 2012
		<b>Leiter/In:</b> Casimir Wyser, Hauptstr.16, 4438 Langenbruck ☎ P 062 390 16 50 / N 079 270 67 90


Juni 05 Di.	<b>Sommerversammlung siehe Einladung unter Vorstand</b>
----------------	---

Juni 06. Mi.	T 2 - ÖV	<b>Widder - Bernhardiner 11. Etappe</b>
	<b>LK: 1168 Langnau i.E. 1188 Eggiwil</b> <b>Route:</b> Trubschachen 731 - Chäserenegg 1257 - Rämismummenhoger 1300 - Pfyffer 1315 - Wachthubel 1415 - Schangnau 930 <b>Wanderzeit:</b> 5 Std. <b>Verpflegung:</b> aus dem Rucksack <b>Billet:</b> Wohnort - Trubschachen via Bern und retour ab Schangnau via Escholzmatt - Bern <b>Treffpunkt:</b> Trubschachen Bhf. 0915 Uhr <b>Bemerkung:</b> Durchführung nur bei gutem Wetter; Ersatzwanderung wird angeboten.	
	<b>Anforderung:</b>	↗ 810hm, ↘ 610hm, ↔ 14km
	<b>Fahrplan:</b>	Langenbruck via Hägendorf ab 0646, Basel ab 0731, Liestal ab 0727 - Sissach ab 0733 - Gelterkinden 0737 - Olten an 0747, ab 0759 - Trubschachen an 0911
	<b>Kosten:</b>	Bahnbillett
	<b>Anmeldung:</b>	bis Montag 4. Juni
	<b>Leiter/In:</b>	Roland Eglin, Baslerstrasse 37, 4310 Rheinfelden ☎ P 061 831 37 51 / N 061 831 37 51 💻 <a href="mailto:rolandeglin@gmx.ch">rolandeglin@gmx.ch</a>

Juni 13. Mi.	T 2 - ÖV	<b>Blueme - Margel</b>
	<b>LK: 253T/254T</b> Auf die Sonnenterrasse über dem Thunersee <b>Route:</b> Heiligenschwendi - Blueme - Margel - Gunten <b>Wanderzeit:</b> ca.4 Stunden <b>Verpflegung:</b> aus dem Rucksack <b>Billet:</b> Wohnort - Heiligenschwendi (REHA-Zentrum) und retour ab Gunten Dorf (mit Bus bis Thun) <b>Treffpunkt:</b> REHA-Zentrum Heiligenschwendi Busankunft 09.32 Uhr <b>Bemerkung:</b> ab Margelsattel zum Teil recht steiler Abstieg. Variante: ab Margelsattel zurück zum REHA-Zentrum in 45 Minuten und mit dem Bus nach Thun. Bei schlechter Witterung Ersatztour.	
	<b>Anforderung:</b>	↗ 300hm, ↘ 530hm
	<b>Fahrplan:</b>	Basel ab 07.31 bis Thun. Liestal ab 07.27 mit Halt in Sissach und Gelterkinden. In Olten umsteigen. Olten ab 07.59 bis Thun. Ankunft 08.52. Abfahrt Bus 09.04.
	<b>Kosten:</b>	Billet ab Basel ca. Fr.53.-
	<b>Anmeldung:</b>	Späterer Montag - Nachmittag und Abend
	<b>Leiter/In:</b>	Werner Tanner, Brühlgasse 23, 4460 Gelterkinden ☎ P 061 981 26 34 / N 079 705 26 14



Juni	T 2/T3 - ÖV	<b>Bergwanderung Schwanden- Elm</b>
14. - 15. Do. - Fr.		<b>LK: 1173,1174 Route:</b> Donnerstag: Mit OeV nach Schwanden / Stausee Garichti, Wanderung via Matzlenfurgellen-Ratzmatt-Leglerhütte, Freitag: von der Leglerhütte via Chalchstöckli-Richetenpass nach Obererbs (T3, eine Stelle T4), Variante: bei zuviel Schnee von Leglerhütte via Wildmannfurggele zur Sesselbahn Ampächli/Elm <b>Wanderzeit:</b> Do: 3.5 Std; Aufstieg 850hm, Abstieg 200hm.; Fr: 4 Std, Aufstieg 350hm, Abstieg 1100hm, <b>Verpflegung:</b> Zwischenverpflegung aus dem Rucksack, Leglerhütte HP <b>Bemerkung:</b> Details der Tour werden den Teilnehmern rechtzeitig bekannt gegeben.
<b>Kosten:</b>		ca. 70.- ohne Reise
<b>Anmeldung:</b>		bis 20.5.2012
<b>Leiter/In:</b>		Mäni Schwitter, Bahnhofstr.12, 4132 Muttenz ☎ <b>P</b> 061 461 74 52 / <b>N</b> 079 385 90 22 ✉ <a href="mailto:h.schwitter@bluewin.ch">h.schwitter@bluewin.ch</a>

Juni	T 1 - ÖV	<b>Kulturanlass - Ermitage Arlesheim</b>
16. Sa.		Ermitage Arlesheim – grösster englischer Landschaftsgarten der Schweiz <b>Route:</b> Ca. 2-stündiger kommentierter Spaziergang durch die romantische Gartenanlage aus dem 18. Jahrhundert mit natürlichen Grotten und idyllischen Weihern - ein herausragendes Schweizer Kulturgut. <b>Ausrüstung:</b> Wanderschuhe, Regenschutz <b>Anreise:</b> mit ÖV nach Arlesheim Dorf Tram Nr. 10 ab Bahnhof Basel <b>Treffpunkt:</b> 14.00 Uhr Trotteplatz Arlesheim
<b>Fahrplan:</b>		Liestal ab 13.01, Basel ab 13.24 Tram Nr.10
<b>Kosten:</b>		Kosten: Führung ca. CHF 15.- pro Pers. (je nach Teilnehmerzahl)
<b>Anmeldung:</b>		Anmeldung schriftlich bis Dienstag, 12. Juni 2012 (per Post oder per Mail)
<b>Leiter/In:</b>		Margrit Siegrist, Seltisbergerstr. 29, 4410 Liestal ☎ <b>P</b> 061 921 16 19 / <b>N</b> 079 508 84 38 ✉ <a href="mailto:margritsiegrist@vtxmail.ch">margritsiegrist@vtxmail.ch</a>

Juni	T 2 - ÖV	<b>Gorges de Covatanne</b>
20. Mi.		<b>LK: 241T Val de Travers, 251T La Sarraz Route:</b> Ste.Croix (1066 m) - Gorges de Covatanne - Vuiteboeuf (604 m) - Baulmes (632 m) - Pt 556 - Method (445 m). <b>Wanderzeit:</b> ca.4,5 Std. <b>Verpflegung:</b> aus dem Rucksack <b>Billet:</b> Ab Wohnort nach Ste.Croix (via Olten - Yverdon les Bains und retour ab Method, Bras d'Or (Bus). nach Yverdon les Bains. <b>Treffpunkt:</b> Ste. Croix an 9:48 <b>Bemerkung:</b> Abstieg durch interessante Schlucht. Nur bei guten Verhältnissen, Ersatzwanderung wird angeboten.
<b>Anforderung:</b>		↗ 50hm, ↘ 650hm, ↔ 12km

## SENIORENECKE

	<b>Fahrplan:</b>	Basel ab 6:59, Liestal ab 7:09, umsteigen in Olten 7:26 / 7:40 (Gleis 8), umsteigen in Yverdon-les Bains 8:51 / 9:12 (Gleis B3), Ste. Croix an 9:48.
	<b>Kosten:</b>	ca. Fr. 60.- mit Halbtax
	<b>Anmeldung:</b>	bis Montag, 18. Juni, 19 Uhr
	<b>Leiter/In:</b>	Franz Schäfer, Rehhagstrasse 11, 4410 Liestal ☎ P 061 921 16 06 ✉ <a href="mailto:franz.schaefer@bluewin.ch">franz.schaefer@bluewin.ch</a>


<b>Juni</b>	T1-T2 - ÖV	<b>Leichte Senioren-Wanderwoche Leutasch</b>
<b>23. - 30. Sa. - Sa.</b>		Die Region Seefeld im Tirol - nordwestlich von Innsbruck - mit dem Hochtal Leutasch liegt auf 1100 bis 1200m und ist auch im Frühsommer ein herrliches Wandergebiet mit unzähligen Möglichkeiten. Land und Leute vermögen zu begeistern. Unterkunft mit HP finden wir im gemütlichen Alpenhotel zum See in Weidach, nahe dem öffentlichen Verkehr und Einkaufsmöglichkeiten. Interessenten und Angemeldete erhalten alle weiteren Auskünfte persönlich zugestellt.
		<b>Kosten:</b> Je nach Entwicklung des Euro CHF 600.- 650 für Kollektivreise mit Halbtax, HP im DZ, regionale öV etc.
		<b>Anmeldung:</b> ab sofort solange Platz
		<b>Leiter/In:</b> Inge Vonderschmitt H., Hauptstr. 2, 4144 Arlesheim ☎ P 061 701 50 21 / N 079 620 20 94 ✉ <a href="mailto:inge@mailslot.ch">inge@mailslot.ch</a>

<b>Juni</b>	T 2 - ÖV	<b>Kiental</b>
<b>27. Mi.</b>		<b>LK: 253/254/264</b> Wanderung der tosenden Kiene und Gorneren entlang bis Griesalp. <b>Route:</b> Richenbach - Kien - Aris - Kiental - Tschingelsee - Griesalp. <b>Wanderzeit:</b> 5 Std. <b>Verpflegung:</b> aus dem Rucksack <b>Billett:</b> bis Reichenbach, zurück ab Griesalp oder Tageskarte. <b>Treffpunkt:</b> Reichenbach Bahnhof 9.20 <b>Bemerkung:</b> bei Schlechtwetter Ersatztour
		<b>Anforderung:</b> ↗ 760hm, ↘ 100hm
		<b>Fahrplan:</b> Basel ab 7.31, Liestal ab 7,27, Sissach ab 7.33, Olten ab 7.59, Spiez umsteigen, ab 9.12, Kiental an 9.19
		<b>Kosten:</b> Billett, plus 7.-Fr. Alpinticket
		<b>Anmeldung:</b> Montag, 25.Juni 2012, 14.00 bis 19.00
		<b>Leiter/In:</b> Casimir Wyser, Hauptstr.16, 4438 Langenbruck ☎ P 062 390 16 50 / N 079 270 67 90



Juli	T2 - ÖV	<b>Blauen DE</b>
04. Mi.		<b>LK: Lörrach Schwarzwaldv.</b> Auf dem Westweg über den deutschen Blauen <b>Route:</b> Haldenhof 929 - Kreuzweg 1071 - Stühle 1043 - Egerten 923 - Blauen 1165 - Hexenplatz 843 - Ruine Sausenburg 665 - Kandern 352 <b>Wanderzeit:</b> ca. 5 Std. <b>Verpflegung:</b> aus dem Rucksack <b>Billett:</b> Wohnort - Basel SBB, Gruppenbillett ab Basel <b>Treffpunkt:</b> 7.00 Basel SBB am Zug nach Zell i W. <b>Bemerkung:</b> ID und Euro nicht vergessen, Ersatz wird Angeboten
<b>Anforderung:</b>		↗ 300hm, ↘ 800hm
<b>Fahrplan:</b>		Basel SBB ab 7.09, Bad. Bhf. ab 7.19, Schopfheim ab 7.55 mit Bus, Neuenweg Haldenhof an 8.35
<b>Kosten:</b>		Ca. 3.- Euro
<b>Anmeldung:</b>		Montag 2. Juli
<b>Leiter/In:</b>		Martin Saner, Dorfmatstr. 9, 4436 Oberdorf ☎ P 061 961 90 43 / N 079 513 05 41 💻 <a href="mailto:saner@eblcom.ch">saner@eblcom.ch</a>


Juli	ÖV	<b>Arbeitswoche 2012 der Waldweidhütte</b>
09. - 13. Mo. - Fr.	<p>Die alljährlichen Auffrischungsarbeiten in unserer Waldweidhütte sind auch dieses Jahr wieder da. Frühlingsputzete. Verbundsteinplatz etwas ausebnen. Aussentreppen korrigieren. Zaun und Törlü ums Grundstück reparieren und wieder in Stand stellen. Brennholzvorrat aufarbeiten. Wasserleitung in der Küche isolieren. Dachkännel reinigen. Kellerfenster vergittern.</p> <p>Um die Arbeiten koordinieren zu können, bin ich Euch dankbar, wenn Ihr mir Einsatztage und Wunscharbeiten bei der Anmeldung mitteilt. Ich freue mich auf Eure Mithilfe. <b>Verpflegung:</b> Speis und Trank wird natürlich offeriert <b>Treffpunkt:</b> 08 00 Bahnhof Waldenburg <b>Bemerkung:</b> Wenn vorhanden, bitte Arbeitshandschuhe mitnehmen</p>	
<b>Fahrplan:</b>	WB: Liestal ab 07.35, Waldenburg an 07.59	
<b>Kosten:</b>	Keine	
<b>Anmeldung:</b>	Schriftlich oder telefonisch bis zum 29. Juni 2012	
<b>Leiter/In:</b>	Markus Schwab, Grüngenstrasse 19, 4416 Bubendorf ☎ P 061 933 01 60 / N 079 281 09 36 💻 <a href="mailto:buchbinder@bluewin.ch">buchbinder@bluewin.ch</a>	

<b>Juli</b>	T 3 - ÖV	<b>Rochers de Naye</b>
<b>11. Mi.</b>		<b>LK: 262T Rochers de Naye Route:</b> Jor (1084 m) - Col de Jaman (1512 m) - Pt. 1477 - Col de Bonaudon (1755 m) - Grotte de Naye (ca. 1840 m) - Rochers de Naye (2041.9 m). <b>Wanderzeit:</b> ca. 4 Std. <b>Verpflegung:</b> aus dem Rucksack <b>Billett:</b> Ab Wohnort nach Jor (Montreux Oberland Bahn) via Bern - Fribourg - Bulle - Montbovon und retour ab Rochers de Naye via Montreux - Lausanne - Bern. <b>Treffpunkt:</b> Jor 10.42 <b>Bemerkung:</b> Mehrere steile Aufstiege, Trittsicherheit erforderlich. Für den fakultativen Durchstieg der Grotte de Naye ist eine gute Taschenlampe notwendig. Wird nur bei guten Verhältnissen durchgeführt, Ersatzwanderung im Baselbiet
<b>Anforderung:</b>		↗ 950hm, ↘ 40hm, ↔ 12km
<b>Fahrplan:</b>		Basel ab 7:17, Liestal ab 7:27, Sissach ab 7:33, Gelterkinden ab 7:37, umsteigen in Olten 7:47 / 7:59, Bern 8:27 / 8:34 , Fribourg 8:55 / 9:04, Bulle 9:41 / 9:52, Montbovon 10:20 / 10:26, Jor an 10:42 (Halt auf Verlangen).
<b>Kosten:</b>		ca. Fr. 80.- mit Halbtax, Tageskarte
<b>Anmeldung:</b>		bis Montag, 9. Juli, 19 Uhr
<b>Leiter/In:</b>		Franz Schäfer, Rehhagstrasse 11, 4410 Liestal ☎ P 061 921 16 06 ✉ <a href="mailto:franz.schaefer@bluewin.ch">franz.schaefer@bluewin.ch</a>


<b>Juli</b>	T 3 - ÖV	<b>Niderbauen-Chulm</b>
<b>18. Mi.</b>		<b>Route:</b> Seelisberg-Weid-Lauweli-Niderbauen-Chulm-Niderbauen Seilstation-Emmetten <b>Wanderzeit:</b> 4.5 - 5 Std. <b>Verpflegung:</b> Aus dem Rucksack <b>Billett:</b> Rundbillett: Wohnort - Luzern-Stans-Seelisberg Seeli, retour ab Emmetten <b>Treffpunkt:</b> Seelisberg Seeli <b>Bemerkung:</b> Die Mühe des Aufstiegs wird belohnt. Die Sicht nach Norden und Süden ist überwältigend.
<b>Anforderung:</b>		↗ 1100hm, ↘ 450hm
<b>Fahrplan:</b>		Basel ab 07.04, Luzern ab 08.11, Stans Bahnhof ab 08.36
<b>Kosten:</b>		ca Fr. 50.-
<b>Anmeldung:</b>		Bis Montag, 16. Juli, nur bei ganz schönem Wetter. Ersatzwanderung wird angeboten
<b>Leiter/In:</b>		Anna Marie Gosteli-Gasser, Anwilerstr. 10, 4059 Basel ☎ P 061 361 78 87 / 041 878 15 87 / N 077 407 81 17 ✉ <a href="mailto:jgosteli@bluewin.ch">jgosteli@bluewin.ch</a>

<b>Juli</b>	T 2 - ÖV	<b>Berner Oberland&gt; Eiger-Trail</b>
<b>25. Mi.</b>		<b>LK: 1228 Lauterbrunnen/1229 Grindelwald</b> Wanderung mit imposanter Kulisse in Jungfrau-Region und Eiger-Nordwand aus nächster Nähe! <b>Route:</b> Wengernalp 1874m - Haaregg - Station Eigergletscher 2320m - EigerTrail - Wasserfall - Alpiglen 1616m <b>Wanderzeit:</b> 4,5 Std. <b>Verpflegung:</b> Aus dem Rucksack <b>Billett:</b> Wohnort-Wengen; Retour ab Grindelwald, via Bern <b>Treffpunkt:</b> Wengernalp, 10.09 <b>Bemerkung:</b> Billett für JB/WAB>Wengen-Wengernalp und Alpiglen-Grindelwald wird Kollektiv gelöst: Kosten 13.40 p.Person.> Durchführung nur bei guten Wetterverhältnissen, Ersatzwanderung wird angeboten.
<b>Anforderung:</b>		↗ 530hm, ↘ 790hm, ↔ 9.0km
<b>Fahrplan:</b>		IC Basel SBB ab: 06.59; Liestal ab: 07.09; S3:Sissach ab: 06.56 > Olten ab: 07.29
<b>Kosten:</b>		Halbtax-Billett bis Wengen, retour ab Grindelwald = ca.66.- /Tageskarte empfohlen /GA
<b>Anmeldung:</b>		Montag,23.Juli (wegen Zugsreservation WAB)
<b>Leiter/In:</b>		Ruedi Eschkenasoff ☎ P 061/411 53 29 / N 079/302 55 05 💻 <a href="mailto:r.eschkenasoff@ebmnet.ch">r.eschkenasoff@ebmnet.ch</a>

<b>August</b>	T1 - ÖV	<b>Schloss Lenzburg - Schloss Hallwil</b>
<b>01. Mi.</b>		<b>LK: 225T</b> Von einer der ältesten Höhenburgen der Schweiz zum Wasserschloss <b>Route:</b> Lenzburg 406 - Schloss 508 - Wildenstein - Fünfweier 500 - Pt 527 - Stockli - Eichberg 610 - Seengen 468 - Schloss Hallwil 452 - Boniswil <b>Wanderzeit:</b> ca. 4 Std. 30 <b>Verpflegung:</b> aus dem Rucksack <b>Billett:</b> Wohnort - Lenzburg, retour ab Boniswil <b>Treffpunkt:</b> Lenzburg Bhf. 9.30
<b>Anforderung:</b>		↗ 410hm, ↘ 340hm
<b>Fahrplan:</b>		Basel ab 8.47, Liestal 8.57 IR, Sissach 9.03, Lenzburg an 9.29
<b>Kosten:</b>		ab Liestal ca. Fr. 24.-
<b>Anmeldung:</b>		Montag 30.Juli
<b>Leiter/In:</b>		Martin Saner, Dorfmatstr. 9, 4436 Oberdorf ☎ P 061 961 90 43 / N 079 513 05 41 💻 <a href="mailto:saner@eblcom.ch">saner@eblcom.ch</a>

<b>August</b>	T 2 - ÖV	<b>Via Sbrinz (Engelberg - Bosco/Gurin)</b>
11. - 18. Sa. - Sa.	<p>LK: 1191 Engelberg, 1211 Meiental, 1190 Melchtal,, 1210 Innertkirchen, 1230 Guttannen, 1250 Ulrichen, 1270 Binntal,1271 Basòdino, 1291 Bosco/Gurin Route: Der Säumerweg der Via Sbrinz führt in zwei Varianten vom Vierwaldstättersee nach Ponte im Val Formazza (Pomatt). Wir nehmen den östlichen, originalen Weg und wandern von Engelberg über den Jochpass, das Gental hinunter, über den Grimsel, ins Goms, über den Griespass ins Pomatt nach Ponte und von dort nach Bosco/Gurin in sechs Etappen von 3 - 6 Std. Uebernachtungen sind vorgesehen in Hotels mit DZ/EZ (wo möglich).</p>	
	<b>Fahrplan:</b>	Die Angemeldeten werden direkt Informiert
	<b>Kosten:</b>	für Bahn/Bus Halbtax, Ue/HP ca. CHF 850.-/ 900.-
	<b>Anmeldung:</b>	schriftlich oder per Mail bis spätestens 15.5.12
	<b>Leiter/In:</b>	Roland Eglin, Baslerstrasse 37, 4310 Rheinfelden ☎ P 061/831 37 51 / N 079/646 73 56 💻 <a href="mailto:rolandeglin@gmx.ch">rolandeglin@gmx.ch</a>

<b>August</b>	T2 - ÖV	<b>Seniorenwanderwoche Schlanders/Vinschgau</b>
25. - 01. Sept. Sa. - Sa.	<p><b>Ort:</b> Schlanders; Technisch leichte Wanderungen (T2) zwischen 4-5 Std. im Höhenbereich zwischen 800-2000m; z.B. Gschneirer Waalweg, Etappen des Meranerhöhenweges, Panoramaweg im Martellertal, Vigiljoch, Schnalstal <b>Unterkunft:</b> im Hotel Schwarzer Widder im Fussgängerbereich von Schlanders <b>Anreise:</b> Gemeinsam mit Kleinbus (obligatorisch <b>Achtung:</b> Es hat noch freie Plätze</p>	
	<b>Kosten:</b>	CHF 650.- HP im DZ, inkl. Reise im Kleinbus, Vinschgerbahn, Luftseilbahnen
	<b>Anmeldung:</b>	sofort
	<b>Leiter/In:</b>	H. Schwitter, Bahnhofstr.12, 4132 Muttenz ☎ P 061 461 74 52 / N 079 385 90 22 💻 <a href="mailto:h.schwitter@bluewin.ch">h.schwitter@bluewin.ch</a>

<b>Sept.</b>	T1-T2 - ÖV	<b>Leichte Senioren-Wanderwoche Bergell</b>
08.-15. Sa. - Sa.	<p>Das italienisch-sprachige südliche Bündner Bergtal erleben wir nochmals im Herbst auf leichten bis mittleren Wanderungen, je nach Teilnehmern und Verhältnissen. Wanderzeit pro Tag ca. 4 Std., mit individuellen Abkürzungen und Zusatzschlaufen. Wir gehen aus von der Via Bregaglia, die von Maloja nach Chiavenna führt und geniessen auf dem Talweg und seinen Varianten die abwechslungsreiche Natur und reiche Kultur dieser Talschaft. <b>Verpflegung:</b> Unterkunft: Albergo Corona in Vicosoprano, ein gepflegter Familienbetrieb im Bergeller-Stil in einem ehemaligen Patrizierhaus der Familie Castelmur. <b>Bemerkung:</b> Die Teilnehmer erhalten die nötigen Detail-Informationen persönlich.</p>	
		

<b>Kosten:</b>	Für HP im DZ etc. ca. CHF 900 mit Reise (kollektiv)
<b>Anmeldung:</b>	ab sofort solange Platz
<b>Leiter/In:</b>	Inge Vonderschmitt H., Hauptstr. 2, 4144 Arlesheim ☎ <b>P</b> 061 701 50 21 / <b>N</b> 079 629 20 94 💻 <a href="mailto:inge@mailslot.ch">inge@mailslot.ch</a>

# JO Programm

Spielregeln für JO-Touren:



Bitte meldet Euch so früh wie möglich an, Anmeldeschluss ist gemäss Ausschreibung.

Notwendiges Material (Gstältli, Steigeisen, Pickel, etc.) kann beim jeweiligen Leiter ausgeliehen werden.

Achtung: Die Versicherung (Unfall und Haftpflicht) ist Sache der TeilnehmerInnen

Bei allfälligen Fragen wendet Euch an den JO-Chef Niggi Isenegger  
P 061 951 24 04 N 079 305 47 25



Juni	5a	Klettern Gastlosen	PW
02.-03 Sa/So	<p><b>LK: Kletterführer Gastlosen, Plaisir West</b></p> <p><b>Treffpunkt:</b> Sa 06.30 Uhr Bahnhof Liestal</p> <p><b>Rückkehr:</b> So ca. 18.00 Uhr</p> <p><b>Sonntag:</b> Wir fahren mit dem Auto zu den Gastlosen. Je nach Teilnehmer und Wetter werden wir an den Mehrseillängenrouten im Sektor Pfadflue unser Glück versuchen ☺</p> <p><b>Übernachtung:</b> Zelt</p> <p><b>Ausrüstung:</b> Komplette Kletterausrüstung, Helm, Kletterfinken, Sitzgurt, Express, VP Karabiner, Abseilgerät</p> <p><b>Kosten:</b> CHF 60.- (exkl. Reise)</p> <p><b>Verpflegung:</b> Nacht- und Morgenessen selber, wir werden unsere Kochkünste im Feld versuchen, Lunch und Getränke für die beiden Tage jeder selber.</p> <p><b>Anmeldung und Besprechung:</b> Schriftliche bis 30.04.2012 oder JO Hock April 2012</p>		
	<b>Leiter/in:</b>	Hofer Oliver, Engerfeldstrasse 7, 4310 Rheinfelden	
			079/ 349 80 39
			<a href="mailto:oli.hofer@vtxmail.ch">oli.hofer@vtxmail.ch</a>

<b>Juni</b>		<b>JO Hock im Restaurant Bären in Liestal</b>	<b>ÖV</b>	
<b>04. Mo.</b>	Wir treffen uns wie immer um 19.30 im Säli des Restaurants wo du dich zu den kommenden Touren und Anlässen anmelden kannst. Diese werden dann auch gleich mit dem entsprechenden Tourenleiter besprochen. Ausserdem gibt es dir auch die Gelegenheit die anderen JO'ler und die Tourenleiter kennen zu lernen. Eine Anmeldung zum Hock ist nicht nötig.			
	<b>Leiter/in:</b>	Niggi Isenegger, Kapfweg 5, 4431 Bennwil		
		 079 305 47 25		
		 <a href="mailto:Niggi-isenegger@gmx.ch">Niggi-isenegger@gmx.ch</a>		

<b>Juni</b>		<b>Sommerversammlung SAC Sektion Baselland</b>	<b>ÖV</b>	
<b>05. Di.</b>	Sie findet im Schlossbeizli auf dem Hofgut Wildenstein oberhalb von Bubendorf statt. Weitere Infos findest du in den Ausschreibungen der Sektion.			

<b>Juni</b>	<b>L</b>	<b>Eiskurs Steingletscher mit KiBe</b>	<b>PW</b>	
<b>16./17. Sa./So.</b>	<p><b>LK: 1211 Meiental</b></p> <p><b>Treffpunkt:</b> Samstag 7:00 Uhr am Bahnhof Liestal</p> <p><b>Rückkehr:</b> Sonntag ca. 18:00 Uhr am Bahnhof Liestal</p> <p><b>Samstag:</b> Anfahrt mit dem Auto zum Steingletscher. Anfänger wie Fortgeschrittene sind herzlich willkommen. So werden wir am ersten Tag Korrektes Anseilen, Gehtechnik auf Eis und Firn, mit und ohne Steigeisen. Handhabung von Seil und Pickel, Eisschrauben und vielen anderen interessanten technischen Hilfsmitteln durchchecken und ausprobieren. Im Weiteren werden wir die Spaltenrettung anschauen. Übernachtung in der Tierberglühütte. <b>Sonntag:</b> Wir werden das Erlernte auf einer Tour anwenden (Überschreitung Gwechtenhorn)</p> <p><b>Ausrüstung:</b> Komplette Hochtourenausrüstung (Helm, Steigeisen, Pickel, Gstädtli), Lunch für 2 Tage. Das Nacht und Morgenessen ist organisiert</p> <p><b>Bergführer:</b> noch offen</p> <p><b>Kosten:</b> 60Fr. exkl. Reisekosten (ca. 40Fr.)</p> <p><b>Anmeldung und Besprechung:</b> Am JO-Hock vom 4.Juni</p>			
	<b>Leiter/in:</b>	Samuel Bonfanti, Nelkenweg 10, 4313 Möhlin		
		 078 807 44 70		
		 <a href="mailto:samuelbonfanti@gmx.ch">samuelbonfanti@gmx.ch</a>		



<b>Juni</b>		<b>J&amp;S Tourenleiter FK Furkagebiet</b>	<b>ÖV</b>
<b>23./24. Mo.</b>	<p>Anerkannter J&amp;S FK der durch die JO Baselland organisiert wird.                  Es würde mich freuen viele von Euch an diesem FK begrüßen zu dürfen.</p> <p><b>Bergführer:</b> Ruedi Amrhein  <b>Anmeldung:</b> via J&amp;S Coach so bald als möglich  <b>Detailinfos:</b> Gehen an alle angemeldeten per E-Mail und Post</p>		
	<b>Leiter/in:</b>	Mathias Schindler, Prattlerstrasse 14, 4402 Frenkendorf	
		 079 372 36 48	
		 <a href="mailto:mathias.schindler@ggs.ch">mathias.schindler@ggs.ch</a>	



<b>Juni/Juli</b>	<b>WS</b>	<b>Bündelitagstour Gross Schärhorn ab Hüfihütte (mit Sektion)</b>	<b>ÖV</b>
<b>30./01. Sa./So.</b>	<p><b>LK: 1192 Schächental &amp; 1193 Tödi</b>                  Bereits viele Anmeldungen, gesucht sind vor allem Seilführer</p> <p><b>Samstag:</b> Durch das wildromantische Maderanertal steigen wir auf zur Hüfihütte SAC (2334m)  <b>Sonntag:</b> Frühmorgens geht's hinter der Hütte bald auf den Hüfifirn und auf diesem Richtung Chamliilücke. Von dort steigen wir über einen schönen Firngrat auf den höchsten Punkt der „Schere“ (3295m)                  Abstieg zum Klausenpass (1948m)  <b>Anforderungen:</b> Wenig schwierige Hochtour (kein Gletschertrekking). Eiskurs notwendig. Sa. Ca. 4-5 –std, So. ca. 5 Std Aufstieg und 3Std Abstieg.  <b>Kosten:</b> 60Fr. exkl. Reisekosten (ca. 40Fr.)  <b>Anmeldung und Besprechung:</b> Am JO-Hock vom 4.Juni  <b>Detailinfos:</b> Gehen an alle angemeldeten per E-Mail</p>		
	<b>Leiter/in:</b>	Roman Meier, Schwerzgrubstr. 11, 8903 Birmensdorf	
		 044 463 24 45	
		 <a href="mailto:Roman.meier@gmx.ch">Roman.meier@gmx.ch</a>	








Juli	ZS	Hochtourenwoche Mont Blanc mit Jo Angenstein	PW
7.-13. Sa.-Fr.	<p><b>Programm:</b> Nach den letzten so Erfolgsgekrönten Hochtourenlagern wird es auch in diesem Jahr durchgeführt.</p> <p>Dieses Jahr werden wir in das Mont -Blanc Gebiet reisen. Wir werden sportklettern und diverse Hochtouren zusammen unternehmen, damit wir uns an die Höhe gewöhnen können.</p> <p>Als grosse Herausforderung steht der Mont-Blanc (4810) das Dach Europas auf dem Programm.</p> <p>Wenn das Wetter sehr schlecht sein wird, würden wir wie letztes Jahr ins sonige Orpierre ausweichen. Mit Zelt usw.....</p> <p><b>Ausrüstung:</b> Hochtouren- und Sportkletterausrüstung.</p> <p><b>Bergführer:</b> Ruedi Amrhein</p> <p><b>Kosten:</b> 280.-</p> <p><b>Anmeldung und Besprechung:</b> bis am JO-Hock vom 04.06.2012</p>		
	<p><b>Leiter/in:</b> Daniel Schenker / Jo Angenstein Janis Hager</p>		
		079 376 71 91	
		<a href="mailto:Daniel-schenker@bluewin.ch">Daniel-schenker@bluewin.ch</a>	

Aug.	ZS+	Kletter- Hochtour Piz Bernina Bianco Grad 4049 Meter	Auto
03-05 Fr - So	<p><b>LK:</b> 1277 Piz Bernina</p> <p><b>Treffpunkt:</b> 09.00 Uhr Bahnhof Rheinfelden</p> <p><b>Rückkehr:</b> ca:20.00 Uhr Bahnhof Rheinfelden</p> <p><b>Freitag:</b> Anreise nach Pontresina, Aufstieg zur Tschier-  <div style="float: right; text-align: center;"> vahütte</div> </p> <p><b>Samstag:</b> Start in der Tschiervahütte 2583m. Über einen Klettersteig, mit Leiternsprossen und Stahldrahtseile zur Fuorcla Prievlusa 3430m. Dann kommt der schönste Grat der Alpen: Der BIANCOGRAT. Der sehr schmale und ausgesetzte Firngrat führt auf den Piz Bianco 3995m. Ab dem Piz Bianco wechselt der Firngrat zu einem Felsgrat (anhaltende Kletterstellen im III.Grad), der auf den Piz Bernina 4049m führt. Abstieg über den kürzeren aber ebenso schmalen Spallagrät, wo noch zwei Abseilstellen folgen. Übernachtung in der Rif. Marco e Rosa</p> <p><b>Sonntag:</b> Start in der Morgenfrüh zum Gipfel des Piz Palü, Abstieg zur Diavolezza und Heimreise nach Rheinfelden</p> <p><b>Ausrüstung:</b> Komplette Hochtouren-Kletterausrüstung, Helm, Stirnlampe, Steigeisen, Pickel, Lunch für 3 Tage. Nacht und Morgenessen ist organisiert.</p> <p><b>Teilnehmer:</b> Max. 6 mit sehr guter Kondition</p> <p><b>Bergführer:</b> Amrhein Ruedi</p> <p><b>Kosten:</b> CHF 90.- (Ohne Reisekosten)</p> <p><b>Anmeldung und Besprechung:</b> Schriftliche bis 07.07.2012 oder am JO Hock Juni 2012</p>		
			

## JUNIORENECKE JO

	<b>Leiter/in:</b>	Hofer Oliver Engerfeldstrasse 7 4310 Rheinfelden
		079/ 349 80 39
		<a href="mailto:oli.hofer@vtxmail.ch">oli.hofer@vtxmail.ch</a>

<b>August</b>		<b>JO Hock im Restaurant Bären in Liestal</b>	<b>ÖV</b>
<b>13. Mo.</b>	Wir treffen uns wie immer um 19.30 im Säli des Restaurants wo du dich zu den kommenden Touren und Anlässen anmelden kannst. Diese werden dann auch gleich mit dem entsprechenden Tourenleiter besprochen. Ausserdem gibt es dir auch die Gelegenheit die anderen JO'ler und die Tourenleiter kennen zu lernen. Eine Anmeldung zum Hock ist nicht nötig.		
	<b>Leiter/in:</b>	Niggi Isenegger, Kapfweg 5, 4431 Bennwil	
		079 305 47 25	
		<a href="mailto:Niggi-isenegger@gmx.ch">Niggi-isenegger@gmx.ch</a>	




<b>August</b>	<b>5a</b>	<b>Klettern am Pfriendler (Sustenpass)</b>	<b>PW</b>
<b>19. So.</b>	<p><b>LK: Sustenpass und Kletterführer Schweiz Plaisir</b></p> <p><b>Treffpunkt:</b> 6.30 am Bahnhof Liestal</p> <p><b>Rückkehr:</b> ca. 20.30 am Bahnhof Liestal</p> <p><b>Sonntag:</b> Nach der Anfahrt zum Sustenpass geht es in knapp einer Stunde an den Einstieg der schönen Mehrseillängenrouten. Es stehen verschiedene Routen ab dem unteren 5. Schwierigkeitsgrad zur Auswahl.</p> <p><b>Ausrüstung:</b> komplette Kletterausrüstung (Helm, Gstältli, Finkli, Schlingenmaterial, Sicherungs- und Abseilgerät), Lunch</p> <p><b>Bergführer:</b> -</p> <p><b>Kosten:</b> 20 Fr. exkl. Reisekosten (ca. 30 Fr.)</p> <p><b>Anmeldung und Besprechung:</b> Am JO-Hock vom 30.April</p>		
			
	<b>Leiter/in:</b>	Jonas Mundwiler	
		077 423 25 14	
		<a href="mailto:jonas_mundwiler@hotmail.com">jonas_mundwiler@hotmail.com</a>	

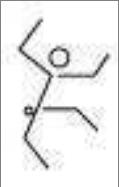

# KiBe Kinderbergsteigen




Die Art und Weise spielerisch die Welt des Alpinismus entdecken!

Das Kinderbergsteigen KiBe der Sektion Baselland bietet ein vielfältiges Programm für alle 10- bis 14-jährigen Mädchen und Knaben! Detaillierte Anmeldeformulare zu den Veranstaltungen werden allen KiBe-lern und Interessenten zugeschickt.

**Achtung: Die Versicherung (Unfall und Haftpflicht) ist Sache der TeilnehmerInnen**

<b>Juni</b> <b>02.</b> <b>Sa.</b>	<b>Felspfad Alpbachschlucht, Meiringen</b>	
	<b>Treffpunkt:</b> Um 07.45 am Samstag, 2.Juni 2012, treffen wir uns am Bhf Liestal bei der Kantonsbibliothek	
 	<b>Rückkehr:</b> Voraussichtlich um 17.45 wieder in Liestal (Ist das nicht der Fall, werden die Eltern der Teilnehmer natürlich sofort benachrichtigt)	
	<b>Beschreibung:</b> Um 10.35 kommen wir in Meiringen an, wo wir dann den Einstieg des Klettersteigs/Felspfades nach einem kurzen Spaziergang erreichen. Von da aus geht es in max. 1h den teils abenteuerlichen Felspfad entlang des Alpbachs hoch. Anschliessend suchen wir uns eine gemütliche Feuerstelle, wo wir unsere Zmittagpause machen. Geplant ist, um 15.20 den Zug zurück nach Liestal zu nehmen. Der Felspfad ist nicht allzu schwer und auch nicht sehr lang.	
<b>Ausrüstung:</b> Verpflegung für 1 Tag, Klettersteigset (kann bei JO Matchef bezogen werden)		
<b>Kosten:</b> Billette müssen selber besorgt werden		
<b>Anmeldung:</b> Entweder per Mail direkt bei mir, oder an den nächsten JO/KiBe-Sitzungen jeweils am ersten Montag des Monats		
<b>Leiter/in:</b>		Severin Steck
		 076 546 64 81
		 <a href="mailto:severin.steck@gmail.com">severin.steck@gmail.com</a>

<p><b>Juli</b></p> <p><b>Sa 01.-</b></p> <p><b>Sa. 07</b></p>	<p><b>Kletter- + Hochtourenlager Lämmerenhütte</b></p>	
	<p><b>Treffpunkt:</b> Wird noch bekannt gegeben</p>	
	<p><b>Rückkehr:</b> Wird noch bekannt gegeben</p>	
	<p><b>Beschreibung:</b> Endlich ist es wieder soweit! Wir werden eine Woche Zeit haben, uns in den Bergen auszutoben. Sei es Klettern, Seilbähnli oder Seilbrücken zu bauen, erste Erfahrungen auf Gletschern zu machen, Anfänger wie auch Fortgeschrittene werden auf ihre Kosten kommen! Zudem werden wir unsere Woche je nach Interesse der Teilnehmenden mit einem tollen Gipfel, dem Wildstrubel (3243m), krönen.</p> <p>Mit dem Zug geht's ab ins Berneroberrland, wo wir uns auf 2501m gemütlich einrichten werden. Dabei lernen wir das Leben auf einer SAC-Hütte kennen. Abends bleibt uns ausserdem reichlich Zeit die Umgebung oder die Hüttenstube spielerisch zu geniessen.</p> <p>Nähere Infos erhältst du nach der Anmeldung in der Lagerpost oder bei Fragen telefonisch direkt bei mir.</p> <p><b>Kosten:</b> Fr. 320.- +Reisekosten ca. 30.-</p> <p><b>Anmeldung:</b> Per Mail oder telefonisch bis spätestens dem 20.Mai 2012 direkt bei mir</p>	
	<b>Leiter/in:</b>	Samuel Bonfanti
		☎ 078 807 44 70
		💻 <a href="mailto:samuelbonfanti@gmx.ch">samuelbonfanti@gmx.ch</a>

<b>August</b>	<b>Klettern Melchseefrutt</b>
<b>18.</b>	<b>Treffpunkt:</b> Liestal; 8:00 bei der Bibliothek
<b>Sa.</b>	<b>Rückkehr:</b> Ca. 17:30 bei der Bibliothek Liestal
	<p><b>Beschreibung:</b> Wir fahren mit Bus ab Liestal zur Stöckalp. Von dort aus nehmen wir die Gondel, um auf die Melchseefrutt zu gelangen. Auf dem Hochplateau Melchseefrutt erwartet uns das beliebteste Klettergebiet der Innerschweiz. Über 120 Routen sind hier an einem Felsband oberhalb des Mechsees zu finden. Also haben wir genügend Möglichkeiten, um uns in diesem Klettergebiet auszutoben. Auch finden wir vom 3c bis zum 7a, für alle etwas zum Klettern. ☺</p> <p>Ich freu mich auf einen erlebnisreichen Tag.</p> <p><b>Ausrüstung:</b> Gstädtli, Kletterfinken, Helm, 2 Schraub-Karabiner, wenn vorhanden Expressen und Bandschlinge, dem Wetter angepasste Kleidung, Lunch und etwas zum Trinken. Das Klettermaterial kann auch gratis vom SAC ausgeliehen werden. Hierfür brauche ich eine Info bis 2 Wochen vor dem Klettertag.</p> <p><b>Kosten:</b> 30.- Sfr.</p> <p><b>Anmeldung:</b> Bis am 11. August per Mail, SMS oder Telefon an Dominic Pfluger (Leiter)</p>
<b>Leiter/in:</b>	Dominic Pfluger
	 079/5811701
	 <a href="mailto:dominic.pfluger@yahoo.de">dominic.pfluger@yahoo.de</a>

Bitte ausschneiden und an die zuständige Leiterin/ Leiter einsenden. Pro Anlass bitte 1 Talon ausfüllen. Bei mehrfachen Anmeldungen könnt ihr den Talon kopieren, oder einfach eine Postkarte mit entsprechendem Inhalt ausfüllen und versenden.

*Die Anmeldung ist verbindlich. Bei kurzfristiger Absage kann ein Unkostenbeitrag erhoben werden. Es werden keine Anmeldebestätigungen verschickt.*



## KiBe Kinderbergsteigen Anmeldetalon

Ich melde mich für folgenden Anlass an:

**Datum:** ..... **Anlass:** .....

Name, Vorname: .....

Strasse, PLZ Ort: .....

Geburtsdatum: .....

Tel.: ..... E-Mail: .....

**Unterschrift der Eltern:** .....

### Material Bestellung:

- Gstädtli       VP-Karabiner     Pickel       Schneeschuhe  
 Finkli Gr.....     Helm       Steigeisen     LVS       Ich besitze ein U-Abo








Die Versicherung ist grundsätzlich Sache des Teilnehmers

# Eintritte bis März 2012

Herzlich willkommen im SAC Baselland – wir wünschen unseren Neumitgliedern viele schöne und erlebnisreiche Bergtouren.

				
Alina Schneeberger	Lia Schneeberger	Thomas Schneeberger	Barbara Schneeberger	Barbara Bader-Wyser
				
Patrick Meyer	Remo Ehrenzeller	Annagrete Grütter	Fanny Hildenbrand	Steffen Geiger
				
Jean-Marc Moser	Myrtha Moser	Theres Dettwiler	André Müller	Oliver Bitter
				
Heidi Flury	Reto Betschart	Kevin Jenny	Olivia Casparro	Daniela Oser

NEUEINTRITTE

				
Till Schätti	Evelyn Deeke	Michael Deeke	Isabelle Meier	Kurt Meier
				
Sandy Cohen Roth	Daniela Degen	Heinz Boller		



# Donnerstagsklettern 2012

<b>Mai</b>	17./24.	<b>Bärenfels</b>	Treffpunkt 17.00 Uhr P Schloss Angenstein
<b>Mai/Juni</b>	31./07.	<b>Tüfleten</b>	Treffpunkt 17.00 Uhr P Vita-Parcour
<b>Juni</b>	14./21.	<b>Gempen</b>	Treffpunkt 17.00 Uhr P unterhalb Restaurant
<b>Juni/Juli</b>	28./05. 05.	<b>Gerstel</b>	Treffpunkt 17.00 Uhr Schützenhaus Waldenburg Brätlen / Grillieren
<b>Juli</b>	12./19.	<b>Pelzli</b>	Treffpunkt 17.00 Uhr Baslermätteli
<b>Juli/Aug.</b>	26./02.	<b>Tüfleten</b>	Treffpunkt 17.00 Uhr P Vita-Parcour
<b>Aug.</b>	09./16. 09.	<b>Schauenburg</b>	Treffpunkt 17.00 Uhr P oberhalb Bad Schauenburg Grillieren unterhalb der Felsen
	23./30.	<b>Gempen</b>	Treffpunkt 17.00 Uhr P unterhalb Restaurant
<b>Sept.</b>	06./13. 20./27.	<b>Seetalhöhe</b> <b>Gempen</b>	Treffpunkt 17.00 Uhr P Seetalhöhe Treffpunkt 17.00 Uhr P unterhalb Restaurant
<b>Okt.</b>	04./11./ 18./25.	<b>Kletterwand</b> <b>Liestal</b>	Treffpunkt 17.00 Uhr Kletterwand

Das Donnerstagklettern ist für Anfänger wie auch für Fortgeschrittene und wer nicht am Treffpunkt sein kann, den nehmen wir auch noch später gerne auf.

Leiter: Urs Leuenberger Wallbach P 061 821 40 53 / N 079 503 90 79  
Hugo Jacxsens Oberwil P 051 281 32 04

AZB

4410 Liestal

Retouren an:

Margrit Roth  
Im Kohl 217  
4493 Wenslingen

### Tierberglhütte:



Auskunft/  
Reservierungen  
Hüttenwarte:

Heiri Bächler und Helen Galliker Bächler  
Dorfstrasse 8a, 6280 Urswil  
[www.tierbergli.ch](http://www.tierbergli.ch) [info@tierbergli.ch](mailto:info@tierbergli.ch)  
(Reservierungen nur mit Rückbestätigung gültig)

Privat +41 41 910 45 75  
Natel +41 79 737 89 75  
Hütte +41 33 971 27 82

Hüttenchef:

Max Zehntner, 4411 Seltisberg  
[tierbergli@sac-baselland.ch](mailto:tierbergli@sac-baselland.ch)

☎ P 061 913 92 55  
☎ G 061 911 01 36

### Waldweidhütte:



Öffnungszeiten:  
Samstag 14.00Uhr  
bis Sonntag 16.00Uhr

Auskunft/  
Reservierungen:

Markus Schwab, Hüttenchef, 4434 Hölstein  
[waldweid@sac-baselland.ch](mailto:waldweid@sac-baselland.ch)

☎ P 061 951 11 09  
☎ G 061 933 01 60

### Bewartungsplan:

<b>Mai</b>	<b>17. - 20.</b>	<b>Zwygart/Härri</b>	<b>Auffahrt</b>
	<b>26. - 28.</b>	<b>Hofer/Zürcher</b>	<b>Pfingsten</b>
<b>Juni</b>	<b>02. - 03.</b>	<b>Martin/Arnold</b>	
	<b>09. - 10.</b>	<b>Schneider/Wagner</b>	
	<b>16. - 17.</b>	<b>Roth/Miescher</b>	
	<b>23. - 24.</b>	<b>Stucki/Zweifel</b>	
<b>Juni/ Juli</b>	<b>30. - 01.</b>	<b>Berger/Hertli</b>	
	<b>07. - 08.</b>	<b>Schwab</b>	
	<b>14. - 15.</b>	<b>Martin/Arnold</b>	
	<b>21. - 22.</b>	<b>Windisch</b>	
	<b>28. - 29.</b>	<b>Schwab</b>	
<b>Au- gust</b>	<b>04. - 05.</b>	<b>Schwab</b>	
	<b>11. - 12.</b>	<b>Siegrist</b>	
	<b>18. - 19.</b>	<b>Jauslin</b>	